

# TOPONÍMIA DELS POBLES VALENCIANS

---

X E R E S A

LA SAFOR



ACADEMIA  
VALENCIANA  
DE LLINGÜA



AJUNTAMENT  
DE XERESA

# ACADÈMIA VALENCIANA DE LA LLENGUA

## SECCIÓ D'ONOMÀSTICA

COORDINACIÓ I GESTIÓ  
Unitat de Recursos Tecnicolingüístics

RECULL  
Josep-Ramon Millet i Pons

TEXT  
Jesús E. Alonso López

DISSENY  
Vicent Almar

MAQUETACIÓ I GRAFISME  
Guillermo Tomás Lull

© Acadèmia Valenciana de la Llengua

Col·lecció: Onomàstica i Toponímia  
Sèrie: Toponímia dels Pobles Valencians  
Xeresa, 60

Editat per: Publicacions de l'Acadèmia Valenciana de la Llengua  
Av. de la Constitució, 284  
46019 València  
Tel.: 96 387 40 23  
Adreça electrònica: avl@gva.es

Amb la col·laboració de l'Ajuntament de Xeresa i del CEIC Alfons el Vell

ISBN: 84-482-3981-4  
Depòsit legal: V-533-2005  
Impressió: Gràfiques Vimar, SL

[www.avl.gva.es](http://www.avl.gva.es)

## **XERESA**

**X**eresa està emplaçada en l'antic terme general de Bairén, entre la cara est del Mondúber i les Galerasses, una zona marjalenca separada de la mar per la devesa arenosa pertanyent a Gandia.

El traçat originari del poble tenia una zona alta i tortuosa, i un raval a l'entorn de l'antic camí de Gandia; des de mitjan segle XIX la població s'ha eixamplat cap a l'altre costat del barranc, seguint els camins de Xeraco i de la Mar. El segle XX ha sigut de creixement demogràfic en la primera mitat i d'estancament, en la segona. Actualment destaca un notable creixement industrial que arriba a la carretera de Silla a Alacant.

Té una estació prehistòrica en la muntanya del Calamau, sobre el camí de Xeraco, i restes de ceràmica romana, que es van trobar en el caseriu de la Servana, com també alguna inscripció. Conserva trossos de muralla antiga. Jaume I donà l'alqueria musulmana a quatre famílies l'any 1249. El 1309 passà a Jaume Palau i poc després al metge Joan Almelio. Durant el segle XV, el cavaller Galceran de Vic hi va fer grans plantacions de sucre i hi va construir un trapig, que després traslladà a la *Vila Nova* de Gandia. Xeresa va arribar a tindre jurisdicció suprema, però eixa independència va acabar el 1487, quan el lloc és venut per Joan de Vic als ducs de Gandia. Després de l'expulsió morisca, es va atorgar nova carta de població el 1611.

Eclesiàsticament, depengué de Gandia fins al 1535, i amb la reordenació del patriarca Ribera s'annexionà Xeraco. L'església es troba dedicada a Sant Antoni de Pàdua i al Ravalet es troba l'ermita de la Santíssima Trinitat. Els llibres parroquials començaren el 1687, però es destruïren en l'última confrontació civil. L'arxiu municipal té actes des del 1817 i algun document del segle XVIII.

Madoz, a mitjan segle XIX, ens parla d'un clima propens a les terçanes i les pleuresies, de segur a causa de la proximitat marjalenca. Poc abans, el comú havia tingut freqüents disputes amb el duc a causa de la disponibilitat de la marjal. Esta acaba en el dic d'argila sobre el qual discorre l'antic camí Real de Cullera o camí de l'Arena. En un dels extrems del terme, en el vessant sud del Mondúber, hi ha una bella raconada al voltant del corral de Milhores. Més avall es troba la font del Molí i una zona que ha sigut la més ferma, on s'ha practicat el reg des de ben antic.

## ELEMENTS FÍSICS I ALTRES LLOCS D'INTERÉS

### Orografia

Alt Redó  
Cingle de la Dona  
Cingle Foradat  
Cingle Llarg  
Cingle Tancat  
Clot de Pere  
Coll de Barxeta (o d'Evaristo)  
Coll de la Caldereta  
Collado de les Bigues  
Cova dels Canalons  
Cova dels Emboscats  
Cova Oliva  
Coveta de l'Escut  
el Mondúber  
el Picaio  
els Flares

els Flarets  
les Faixes Roges  
Massís del Mondúber  
Molló dels Quatre Termes  
Muntanyeta de la Creueta  
Muntanyeta del Calamau  
Muntanyeta del Camí del Llavador  
Penya del Colom  
Penya Negra  
Penya Roja  
Piló de la Bassa de l'Horta  
Piló de les Hortes  
Pla de la Vela  
Pla de la Vella  
Puntal de la Font Nova

### Hidrografia natural

Barranc de Campanero  
Barranc de la Covarxota  
Barranc de la Martina  
Barranc de la Mina d'Or  
Barranc de Mauro  
Barranc de Moscardó  
Barranc del Carritx  
Barranc del Mondúber  
Barranc dels Emboscats  
Font de la Rabosa  
Font de l'Algepsar

Font de l'Embraser  
Font de les Senilleres  
Font del Carritx  
Font del Molí  
Font del Mondúber  
Font del Vicari  
Font dels Flarets  
Fonteta del Racó  
l'Ullal Clar  
la Fonteta

## Hidrografia artificial

Aigüera de la Pedrera  
Aigüera del Cementeri  
Motor de la Viuda  
Motor de Piera  
Motor del Calamau

Motor del Sindicat  
Séquia de l'Auir  
Séquia de Ripoll  
Séquia de Treno  
Séquia Travessera

## Altres llocs d'interés

Cementeri  
Instal·lacions esportives  
Magatzem  
Molí

Peatge de Xeresa  
Pedrera de Gualde  
Polígon Industrial Casals  
Polígon Industrial La Pelleria

## PRESENCIA HUMANA

### Poblament

Casa de Barxeta  
Casa de la Servana  
Casa de Mahiques  
Caseta d'Àngel  
Corral de les Cabres

Corral de Milhores  
Corral del Tio Pepe (o de Fóquio)  
Xalet de Pau  
Xeresa

### Partides

el Bovar  
el Calamau  
el Camí Casals  
el Camí de Gandia  
el Corral de l'Obrer  
el Figueral  
el Maioraso  
el Motor de Cano (o de la Viuda)

el Racó de Borràs  
el Racó de Caudeli  
el Racó de Federico Mestre  
el Racó de la Llosa  
el Racó de les Senilleres  
el Racó de Pau  
el Racó de Puig  
el Racó de Verneta

el Racó del Cocó  
el Racó Tabal  
el Raconet  
el Sindicat  
el Siscaret  
el Vinyader  
els Borrns  
l'Empeltada  
l'Escalat de Mestre  
la Bartola  
la Creueta  
la Mallada Fonda


la Marjal Gran  
la Pedrera  
la Pelleria  
la Pinada de Canots  
les Galerasses  
les Hortes  
les Tancades  
Ombria del Molí  
Ombria del Mondúber  
Pinada dels Gorrites  
Solana del Molí

### **Vies de comunicació**

Camí de Gandia  
Camí de la Pedrera  
Camí de la Séquia dels Xops  
Camí de la Séquia Nova  
Camí de la Via  
Camí de les Senilleres  
Camí de Margantoni  
Camí de Xeraco  
Camí del Carritx  
Camí del Cementeri Vell


Camí del Molí  
Camí del Pi  
Camí del Xalet de Pau  
Camí dels Marenys  
Camí Ratllat  
Caminàs del Pont de Francisco  
Carretera de Xeresa  
Ferrocarriil València-Gandia  
Pista Forestal del Mondúber

# Elements físics i altres llocs d'interès






- |  |                     |  |           |  |                        |  |                           |  |                    |
|--|---------------------|--|-----------|--|------------------------|--|---------------------------|--|--------------------|
|  | Capital de municipi |  | Muntanya  |  | Pas o port de muntanya |  | Cementeri                 |  | Clot, foia         |
|  | Autovia             |  | Pic, roca |  | Cova                   |  | Instal·lacions esportives |  | <b>SERRA</b>       |
|  | Carretera           |  | Mina      |  | Molí                   |  | Molló                     |  | Pla                |
|  | Rambla, barranc     |  | Cingle    |  | Motor                  |  | Peatge                    |  | Polígon industrial |
|  | Séquia              |  | Font      |  | Magatzem               |  |                           |  |                    |

# Presència humana



-  Capital de municipi
-  Nucli de població
-  Ferrocarril
-  Carretera
-  Autovia
-  Camí

-  Casa, corral, xalet
-  Partida
-  Paratge
- MARJAL**

TERME DE GANDIA

TERME DE XERACO

TERME DE BENIFAIRÓ DE LA VALLDIGNA

TERME DE SIMAT DE LA VALLDIGNA

TERME DE BARX

TERME DE GANDIA

LES GALERASSES