

TOPONÍMIA DELS POBLES VALENCIANS

SAGUNT

EL CAMP DE MORVEDRE



ACADÈMIA VALENCIANA DE LA LLENGUA
SECCIÓ D'ONOMÀSTICA

COORDINACIÓ i GESTIÓ
Unitat de Recursos Lingüísticotècnics

RECULL I TEXT
Lluís Alcaide Balaguer


GRAFISME
Esperança Martínez Molina

© Acadèmia Valenciana de la Llengua

Col·lecció: Onomàstica
Sèrie: Toponímia dels Pobles Valencians
Sagunt, 267

Editat per: Publicacions de l'Acadèmia Valenciana de la Llengua
Av. de la Constitució, 284
46019 València
Tel.: 963 874 023
Adreça electrònica: avl@avlgva.es

Amb la col·laboració de l'Ajuntament de Sagunt

ISBN: 978-84-482-6905-0
Depòsit legal: V-2881-2023
Impressió:  gràfiques **vimar**

Ajuntament de Sagunt • Tel. 96 150 43 20 • Pícnega • València

www.avl.gva.es

SAGUNT

El municipi de Sagunt és la capital de la comarca del Camp de Morvedre. El terme municipal és molt extens, 132,4 km², a causa de la importància històrica de la ciutat: el terme general del Morvedre medieval incloïa totes les poblacions de la comarca. Limita al nord amb Soneixa, Alfonteguilla, la Vall d'Uixó, Almenara, Quart de les Valls, Benavites, Quartell, Benifairó de les Valls i Faura; a l'est, amb Canet d'en Berenguer i el mar Mediterrani; al sud, amb Puçol, el Puig de Santa Maria i Nàquera, i a l'oest, amb Petrés, Gilet, Albalat dels Tarongers, Estivella, Torres Torres, Algímia d'Alfara, Alfara de la Baronia i Algar del Palància.

El terme municipal es dividix en tres grans partides: Montíber, la més extensa, ocupa la part que se situa al nord del riu Palància; la Vila, que s'estén des de l'antiga vila de Morvedre fins a la mar, i Gausa, que ocupa el sud del terme. Jaume I va atorgar a Morvedre l'ús de l'aigua del riu els primers quinze dies de cada mes. La séquia Major de Sagunt pren l'aigua del riu Palància a l'assut d'Algar i la distribuïx a les terres de regadiu tradicional. Durant les últimes dècades del segle XX es transformaren milers de fanecades de secà i muntanya per al cultiu de tarongers, regades amb aigua de motors. La vegetació de la muntanya i de la costa és típicament mediterrània. Destaquen les elevacions del pic de l'Àguila (465 metres, al límit amb Gilet) i les llomes de Cerverola (400 metres, al límit amb Alfonteguilla i la Vall d'Uixó), i el paratge natural de Romeu, una de les poques zones que s'ha salvat de la febra de les casetes de segona residència. En la costa, a part de les platges turístiques amb sistemes dunars (muntanyars) del Port de Sagunt i Almardà, hi ha les zones marjalenques: la marjal dels Moros o del Grau Vell i la d'Almardà, esta formant un tot amb els estanys d'Almenara.

La ciutat es troba en la prolongació de la serra de la Calderona, a la vora del riu Palància, i se situa en una cruïlla estratègica de xarxes viàries. A hores d'ara és el centre administratiu, comercial i sanitari d'una zona que abraça no només la comarca, sinó també poblacions de l'Alt Palància, la Plana Baixa i l'Horta Nord. L'augment demogràfic ha sigut vertiginós al llarg del segle XX, a causa del naixement del Port de Sagunt, ciutat factoria que es va formar al costat de les instal·lacions marítimes. Dels 7.119 habitants del 1900 (que reben el nom de *saguntins* i *saguntines*) es va passar als 20.235 en 1930, 40.293 en 1960 i 58.135 en 1990. L'any 2021 hi havia 67.043 habitants, dels quals vora 44.000 concentrats al Port de Sagunt, i prop de 22.000, al nucli antic del vell Morvedre.

Sagunt va iniciar la seua història com a *Arse*, un *oppidum* ibèric ben situat sobre una xicoteta elevació (173 metres) des de la qual es dominava la conca baixa del Palància i la plana litoral entre el riu Túria i el Millars, tot i que hi ha jaciments pròxims com el del pic dels Corbs que remeten a l'Edat del Bronze. Al segle IV a.C. era una ciutat fortificada i ben relacionada, a través del Grau Vell, amb comerciants fenicis i grecs. Va ser destruïda pel general cartaginés Anníbal Barca (219 a.C.) en l'inici de la Segona Guerra Púnica. Posteriorment, com a municipi de ciutadans romans, va tindre un gran desenvolupament econòmic durant els primers segles de la nostra era, com queda palés en les dotacions d'edificis públics (fòrum, teatre i circ).

Els visigots hi van encunyar moneda entre els segles V i VII. És un període de decadència en què la ciutat era coneguda com a *MURUM VETEREM*, 'mur vell'. Els àrabs, que anomenaven la ciutat amb el nom de *Murbítar*, hi van arribar l'any 713 i van refer l'agricultura i l'activitat comercial, com ho demostra l'existència de banys públics, palaus, mesquita i escoles. En 1239 Jaume I va conquerir Morvedre, que va ser el nom oficial de la població (castellanitzat com a *Murviedro* a partir del segle XVIII) fins al 1868, en què la moda romàntica historicista va recuperar el nom romà en la forma castellana oficial *Sagunto*.

La vila emmurallada s'agrupa al vessant nord de la muntanya del Castell, amb el centre a la plaça Major, on es va construir l'església gòtica de Santa Maria en el lloc on hi havia la mesquita. Entre esta i el teatre romà hi havia la jueria, que a partir dels atacs als altres calls valencians a finals del segle XIV es va convertir en la més important del Regne de València gràcies a la protecció de les autoritats, jueus conversos en una bona part. Els raval cresqueren fora de les muralles al voltant d'edificis religiosos: la moreria o barri musulmà, el raval del Salvador (el primer, amb l'església romànica del segle XIII, actualment *el Raval* per antonomàsia) i els agrupats vora els convents de la Trinitat i Sant Francesc al nord i el de Santa Anna a l'oest, que és l'únic que existix actualment.

Durant la Guerra de la Unió, en 1348, els morvedrins retingueren Pere el Cerimoniós al palau del Delme, per la qual cosa el rei va castigar la ciutat i la va convertir en un carrer de València. El rei Pere el Cruel de Castella va prendre la fortalesa en 1363, en el transcurs de la Guerra dels Dos Peres. Durant les Germanies, en 1520 els agermanats foren derrotats en la batalla que tingué lloc prop de la vall de Segó (evolució natural del clàssic *SAGUNTUM*), a la partida de la Victòria. El castell de Sagunt també va ser una plaça militar important durant les guerres de Successió i del Francès.

En 1874 el general Martínez Campos va proclamar a Sagunt la restauració de la monarquia borbònica en la persona d'Alfons XII, que va atorgar al municipi el títol de ciutat.

Fins al segle XIX, l'economia de la ciutat es basava en la viticultura, però amb la fil·loxera i l'inici de la conversió del secà en regadiu les vinyes foren substituïdes pels cítrics. El segle XX suposa la gran embranzida econòmica, tant en el sector agrari com en l'industrial. L'agricultura canvia cap a una citricultura d'exportació, base de bona part de l'economia comarcal fins a la crisi del sector taronger de finals de segle. En el sector industrial, la iniciativa del magnat basc Ramón de la Sota per a explotar les mines de ferro de Sierra Menera (Ojos Negros, Terol) es va concretar en la creació d'una línia de ferrocarril (1907), un nou port marítim a principis del segle XX i una factoria siderúrgica (Compañía Siderúrgica del Mediterráneo, després absorbida per Altos Hornos de Vizcaya, i a partir del 1971 Altos Hornos del Mediterráneo), aleshores la més moderna d'Europa, que es va inaugurar en 1923. Al seu voltant va nàixer la ciutat factoria que esdevindrà l'actual Port de Sagunt. La població es va ubicar a vora mar, a la partida del Fornàs; després va créixer en direcció oest en paral·lel a la fàbrica i la carretera: cases de la Companyia, barri Obrer, la Palmereta i diversos grups d'habitatges que adoptaren noms populars relacionats amb fets conflictius reals o de ficció del moment de la seua creació (Wichita, la Ciudad Dormida, el Congo...).

La reconversió siderúrgica va produir el tancament de la fàbrica en 1984, però la crisi social i econòmica va ser superada amb la implantació de noves indústries (química, gas, vidre...) i l'especialització del sector siderometal·lúrgic. Actualment Sagunt té unes instal·lacions portuàries importants, que depenen del port de València, i un parc industrial en procés d'ampliació que ocupa milions de metres quadrats entre el Port de Sagunt i Puçol (la major part del regadiu històric de la partida de Gausa).

El turisme és un sector en desenvolupament, amb l'atractiu de les platges (Port de Sagunt, Almardà, Corinto i Malva-rosa) i els nombrosos monuments de totes les èpoques: el teatre romà i la via del Pòrtic; la ciutat medieval, amb esglésies i palaus; la muntanya del Castell, amb restes de totes les èpoques històriques (des dels ibers fins a les defenses de la Guerra Civil, amb el primer fòrum romà, l'alcàsser musulmà, etc.); la torre de defensa i els magatzems del Grau Vell, acabats de restaurar, o les instal·lacions conservades de la factoria siderúrgica (l'alt forn núm. 2 i la Nau de Tallers) i de la ciutat factoria.

ELEMENTS FÍSICS

Orografia

Cabeç Bord
Cassola de Manana
Coll de l'Aigua Amarga
Coll de la Calderona
Collado de Tafarra
Costa del Volant
Cova de Barta
Cova de les Puces
Cova del Sardiner
Cova dels Ofegats
Coves de Cesari
Coves del Cabut
Coves del Tio Miquel
el Bonellet
el Cabeçol
el Cabeçolet
el Colom
el Cuquello
el Palleràs
el Pardalot
el Picaio
el Portell
el Raboser
el Regall
el Rodeno de la Font
el Salt del Cavall
els Algepsars
els Triquitracos
la Corona
la Costa
les Jacintes
Lloma de Caguetes
Lloma de Porró
Lloma dels Gats
Lloma Llarga
Llomes de Cerverola
Muntanya de l'Hostalera
Muntanya de la Frontera
Muntanya de la Mina
Muntanya de la Pedrera
de Santa Maria
Muntanya de Panolla
Muntanya de Ponera
Muntanya de Romeu
Muntanya de Rúbio
Muntanya del Cavall
Muntanya del Polvorí
Muntanya del Pont
Muntanya Negra
Muntanyeta de Casques
Muntanyeta de Fava
Muntanyeta de la Somnàmbula
Muntanyeta de les Lloses
Muntanyeta de Matoses
Muntanyeta de Piquer
Muntanyeta de Villar
Muntanyeta del Bac
Muntanyeta del Piló
Muntanyeta dels Guardes
Muntanyeta Foradada
Penya Negra
Penyes de Guaita
Penyot de la Sucreta
Pic de l'Àguila
Pic de la Creu
Pic dels Corbs
Pinada de Nabos
Pinadeta de Lopes
Pla de Barta
Pla de Cerverola
Pla de Fita
Pla de l'Algepsar
Pla de l'Aljub
Pla de la Ramona

Pla de Maresme
Pla del Bou
Pla del Corretger
Pla del Vicari

Pujada del Cego
Sabató
Vall de Jesús

Relleu litoral i marítim

el Delta
Platja d'Almardà

Platja de la Malva-rosa
de Corinto
Platja del Port de Sagunt

Hidrografia natural

Barranc de Bonilles
Barranc de l'Aigua Amarga
Barranc de l'Arquet
Barranc de l'Espartal
Barranc de la Calderona
Barranc de la Catalana
Barranc de la Font d'Escales
(o Rambla de Cerverola)
Barranc de la Font de Ribera
Barranc de la Murta
Barranc de les Coves
Barranc de Peris
Barranc de Sanxis
Barranc del Colom
Barranc del Diable
Barranc del Tropo
Barranc Roig
Clotxa de Bruset
Clotxa de la Llèpola

Clotxa de Patata
Clotxa de Rúbio
Clotxa de Sansano
Clotxa del Corretger
Clotxa dels Caçadors
Font de Ribera
Gola de Bernat
Gola de Colomer
Gola de l'Estany de Puçol
Gola de l'Estany de Quartell
Gola de Queralt
Llacunes d'Almenara
Marjal d'Almardà
Marjal dels Moros
(o del Grau Vell)
Riu Palància
Toll de la Penya Negra
Toll del Naquerà
Toll dels Barreros

Hidrografia artificial

Aljub de Manolo
Aljub dels Ciprers
Assut de Pedres Blaves
Bassa del Pere-Gil
Braç d'Almardà
Braç de la Torre

Braç de la Torreta
Braç de Palomar
Braç del Mig
Escorredor del Rei
l'Aljubet
Motor d'Ausina

Motor d'Entrambasagües
Motor de Becerril
Motor de Blanc
Motor de Blanch
Motor de Blat
Motor de Botifarra
Motor de Burgos
Motor de Candela
Motor de Cantalobos
Motor de Cuello
Motor de Fanega
Motor de Figueroles
Motor de Galera
Motor de Garganta
Motor de Garrofa
Motor de Godos
Motor de Greixets
Motor de Jeroni
Motor de l'Arrif
Motor de la Caseta Alta
Motor de la Mallada
Motor de la Malva-rosa
Motor de la Pallaresa
Motor de la Patuela
Motor de la Placeta
Motor de la Prosperitat
Motor de la Providència
Motor de la Rossa
Motor de la Valentina
Motor de la Vallesa
Motor de les Forneres
Motor de les Rambles
Motor de Marín
Motor de Melià
Motor de Mundi
Motor de Penya
Motor de Peris
Motor de Polo
Motor de Ponera
Motor de Puça
Motor de Queixalets

Motor de Rodrigo
Motor de Romero
Motor de Sant Francesc
Motor de Sant Josep
Motor de Sant Pasqual
Motor de Sant Pere
Motor de Simonet
Motor de Suai
Motor de Taina
Motor de Tena
Motor de Valero
Motor de Villar
Motor del Baladre
Motor del Bolo
Motor del Bon Succés
Motor del Budeller
Motor del Cabeçol
Motor del Catxerulo
Motor del Comte
Motor del Cotxer
Motor del Fariner
Motor del Maestrat
Motor del Mesquito
Motor del Pacano
Motor del Parrante
Motor del Pere-Gil
Motor del Pilar
Motor del Pla de Maresme
Motor del Pla del Bou
Motor del Quint
Motor del Rampete
Motor del Realenc
Motor del Salvador
Motor del Sol
Motor del Xim-pum
Motor dels Cucs
Motor dels Hostalars
Motor dels Moros
Motor dels Partidors
Motor dels Xurros
Pou del Carme

Sénia de Penya
Sénia del Valler
Séquia de Canyaret
Séquia de Corella
Séquia de Felino
Séquia de Gausa
Séquia de Girau

Séquia de l'Arrif
Séquia de Montíber
Séquia de Peu Forquet
Séquia de Salvadany
Séquia del Rei
Séquia Major de Sagunt
Séquia Nova

PRESENCIA HUMANA

Poblament

Almardà
Alqueria de Gausa
Alqueria de l'Advocat
Alqueria de l'Aigua Fresca
Alqueria de l'Arrendador
Alqueria de la Gallinera
Alqueria de Marco
Alqueria de Montíber
Alqueria de Pallarés
Alqueria del Convent
Alqueria del Parrante
Alqueria dels Arenals
Alqueria dels Armengols
Alqueria dels Flares
Alqueria Nova
Barri de la Vallesa
Barri de Sant Josep
Barri de Vilamar
Barri del Baladre
Barri del Ferroland
Barri del Fornàs
Barri dels Metalls
Barri Obrer
Casa de Barta
Casa de Centurió
Casa de Conillera
Casa de Gallego
Casa de Gilabert

Casa de l'Agüelet
Casa de l'Escolàstic
Casa de la Bèrnia
Casa de la Governadora
Casa de la Pallaresa
Casa de la Quadrella
Casa de la Tabacalera
Casa de la Tia Roja
Casa de Làzaro
Casa de les Comunions
Casa de les Sangoneres
Casa de Llopis
Casa de Mangrano
Casa de Martí
Casa de Menxeta
Casa de Molina
Casa de Montsó
Casa de Noguera
Casa de Palala
Casa de Penya
Casa de Rocafull
Casa de Sanxis
Casa de Solsona
Casa del Cansalader
Casa del Caragoler
Casa del Peller
Casa del Penoso
Casa del Pollastre

Casa del Sarier
Casa del Soro
Casa del Taüter
Casa dels Tirítans
Cases del Camp d'Aviació
Cases dels Mestres
Caseta de Fang
Caseta de Polsera
Caseta de Segarra
Caseta de Tórtola
Caseta del Floro
Caseta dels Coloms
Corinto
Corral d'Antolí
Corral de Jou
Corral de Miquel
Corral de Passiego
Corral de Pesta
el Clot del Moro
el Grau Vell
el Motor de l'Antigó

el Motor de Sant Gregori
el Port de Sagunt
els Partidors
la Catedral
la Marina
la Palmereta
la Sénia de Guatleta
les Cases de Queralt
Mas de Rampetes
Mas del Peller
Sagunt
Trull dels Moros
Urbanització Alfinac
Urbanització Els Monestirs
Urbanització Gato Montés
Urbanització La Pinada
Urbanització Malvasur
Urbanització Montpicaio
Urbanització Muntanya
de Caruana
Vil·la Maria

Vies de comunicació

Assagador de Quartell
Assagador Real
Autovia de Terol
Camí d'Albalat a Petrés
Camí d'Alfara
Camí d'Alfara a les Valls
Camí d'Almardà
Camí d'Escales
Camí d'Uixó
Camí de Cames
Camí de Canta-rana
Camí de Càrcer
Camí de Casablanca
Camí de Comediana
Camí de Figueroles
Camí de Fontanelles
Camí de Gausa

Camí de l'Aigua Amarga
Camí de l'Algepsar
Camí de l'Arrif
Camí de l'Assagador
Camí de l'Assolat de Parra
Camí de l'Estepar
Camí de l'Hostalera
Camí de l'Om Negre
Camí de la Bassa Blanca
Camí de la Calderona
Camí de la Caseta de Pésol
Camí de la Caseta del Cansalader
Camí de la Catalana
Camí de la Cloradora
Camí de la Costa del Volant
Camí de la Font de Ribera
Camí de la Frontera

Camí de la Illeta
Camí de la Mala Parada
Camí de la Malva-rosa
Camí de la Mar
Camí de la Pasquala
Camí de la Pedra Alta
Camí de la Senda de Bonilles
Camí de la Senda de Calles
Camí de la Servereta
Camí de la Torreta
Camí de la Vallesa
Camí de la Victòria
Camí de la Vinya Buida
Camí de les Alqueries
Camí de les Egües
Camí de les Gerretes
Camí de les Marjals
Camí de les Penyes de Guaita
Camí de les Senietes
Camí de les Tres Eres
Camí de les Valls
Camí de Lliria
Camí de Mitgers
Camí de Montíber
Camí de Nasiet Ferrer
Camí de Palmosa
Camí de Ponera
Camí de Rodamilans
Camí de Romeu
Camí de Rúbio
Camí de Sant Esperit
Camí de Sant Roc
Camí de Vora Junta
Camí del Cano
Camí del Cavall
Camí del Colom
Camí del Convent
Camí del Corral de Ribera
Camí del Corral del Batle
Camí del Corretger

Camí del Penoso
Camí del Pere-Gil
Camí del Pic de l'Àguila
Camí del Pla de Pavia
Camí del Povitxol
Camí del Quint
Camí del Racó de Gausa
Camí del Realenc
Camí del Regló
Camí del Rel
Camí dels Alterons
Camí dels Armengols
Camí dels Coscollars
Camí dels Gossos
Camí dels Mangraners
Camí dels Molins
Camí dels Moros
Camí dels Omets
Camí dels Petresans
Camí dels Rolls
Camí dels Tres Barrancs
Camí Fondo
Camí Vell d'Almenara
Camí Vell de Canet
Camí Vell de la Mar
Camí Vell de Puçol a Canet
Camí Vell de Terol
Carretera d'Algar de Palància
a la Vall d'Uixó
Carretera de Quart de les Valls
Ferrocarril València-Barcelona
Ferrocarril València-Saragossa
Pas de Terol
Port Industrial de Sagunt
Senda de la Cova Santa
Senda de Toni Vius
Senda del Povitxol
Senda del Rodeno Blanc al Pic
de l'Àguila
Senda dels Raïmers

PARTIDES, PARATGES I ALTRES LLOCS D'INTERÉS

Partides i paratges

Aix
Albasset
Almardà
Almeric
Almudàfer
Assolat de Bruset
Assolat del Tuto
Assolats de Teranyina
Assolats de Tutirra
Assolats de Xabret
Baix Séquia
Bonilles
Cafissades
Campaner
Cantalobos
Capellades
Càrcer
Conillera
Corbello
el Banquet
el Barranc Fondo
el Bledó
el Botjar
el Cabanyal
el Camp d'Aviació
el Canyaret
el Cau
el Clot de Fita
el Codoval
el Colomer
el Corral de Manxo
el Coscollar
el Fariner
el Figueral
el Fumat
el Garrofer Gros
el Gomar
el Maset
el Monument
el Notari
el Palomar
el Pelat
el Pere-Gil
el Pollancar
el Pont de la Dula
el Pont de la Vela
el Pont de Penya
el Porxe
el Povitxol
el Povo
el Realenc
el Regló
el Rel
el Remei
el Romeral
el Tamarit
els Algepsars dels Flares
els Alterons
els Arenals
els Armengols
els Casalets
els Castelletes
els Clots de Banyon
els Coscollars
els Gravals
els Moros
els Rolls
els Tres Barrancs
Ereta de la Mort
Escalaes
Figueroles
Fontanelles
Gausa
l'Afrau

l'Aixeve
l'Alqueria Derrocada
l'Ametler
l'Apotecari
l'Argamassa
l'Arrif
l'Espartal
l'Estepar
l'Om Negre
la Caldera
la Canyada d'Inglada
la Caseta Alta
la Caseta de la Pilara
la Cassola
la Catalana
la Clapissa del Cavall
la Cova Fumada
la Font de Ribera
la Font del Trope
la Mallada
la Pasquala
la Pedrera de Xinto
la Pedrera de Xota
la Pregunta
la Pinadeta
la Punta Seca
la Puritxinel·la
la Quadrella
la Rosana
la Serp
la Servereta
la Sort

la Terana
la Torreta
la Uixola
la Valladeta
la Victòria
la Vila
la Vinya Buida
la Vinya del Podrit
la Volta
Labairent
les Carboneres
les Gerretes
les Jovades
les Parretes
les Rambles
les Tres Pedreres
Montíber
Palmosa
Ponera
Pujades
Racó de Gausa
Racó de les Pelleres
Racó de Mandel
Racó de Matoses
Racó de Melic
Racó de Pésol
Racó de Romeu
Racó de Xolito
Racó del Senyor
Sant Jaume
Secà de Barta
Uisocou

Altres llocs d'interés


Almàssera de Sant Pere
Alquerieta de Roc
Camp de Tir
Campament Municipal d'Escales
Castell de Sagunt
Cementeri

Creu de la Victòria
el Calvari
els Tres Castellets
els Tres Pouets
Ermita de Sant Cristòfol
Estació de les Valls

Hospital de Sagunt
Instal·lacions Esportives
l'Arquet
Molí de Figueroles
Molí de Gausa
Molí de les Pintes
Molí de Perric
Molí de Tarifa

Molló del Cabeç Bord
Olivera de Felip
Parc Natural de la Serra
de la Calderona
Pedrera del Salt del Llop
Polígon Industrial
Rajolar de Camarelles
Teatre Romà

Presència humana



TERME DE SONEIXA TERME D'ALFONDEGUILLA

TERME D'ALGAR DE PALÀNCIA

TERME DE LA VALL D'UIXÓ

TERME D'ALFARA DE LA BARONIA

TERME DE QUART DE LES VALLS

TERME D'ALGÍMIA D'ALFARA

TERME DE TORRES TORRES

TERME DE QUARTELL

TERME DE BENAUTES

TERME D'ESTIVELLA

TERME DE FAURA

TERME DE BENIFAIRÓ DE LES VALLS

TERME D'ALBALAT DELS TARONGERS

TERME DE PETRÉS

Sagunt

TERME DE CANET D'EN BERENGUER

TERME DE GILET

Urb. La Pinada

Urb. Muntanya de Caruana

els Partidors

Barri de Sant Josep

Barri dels Metalls

Barri de Vilamar

Barri del Fornàs

Barri Obrer

la Palmereta

el Port de Sagunt

la Marina

TERME D'ALBALAT DELS TARONGERS

Urb. Els Monestirs

Urb. Montpicaio



Urb. Alfinac

TERME DE PUÇOL

MAR MEDITERRANI


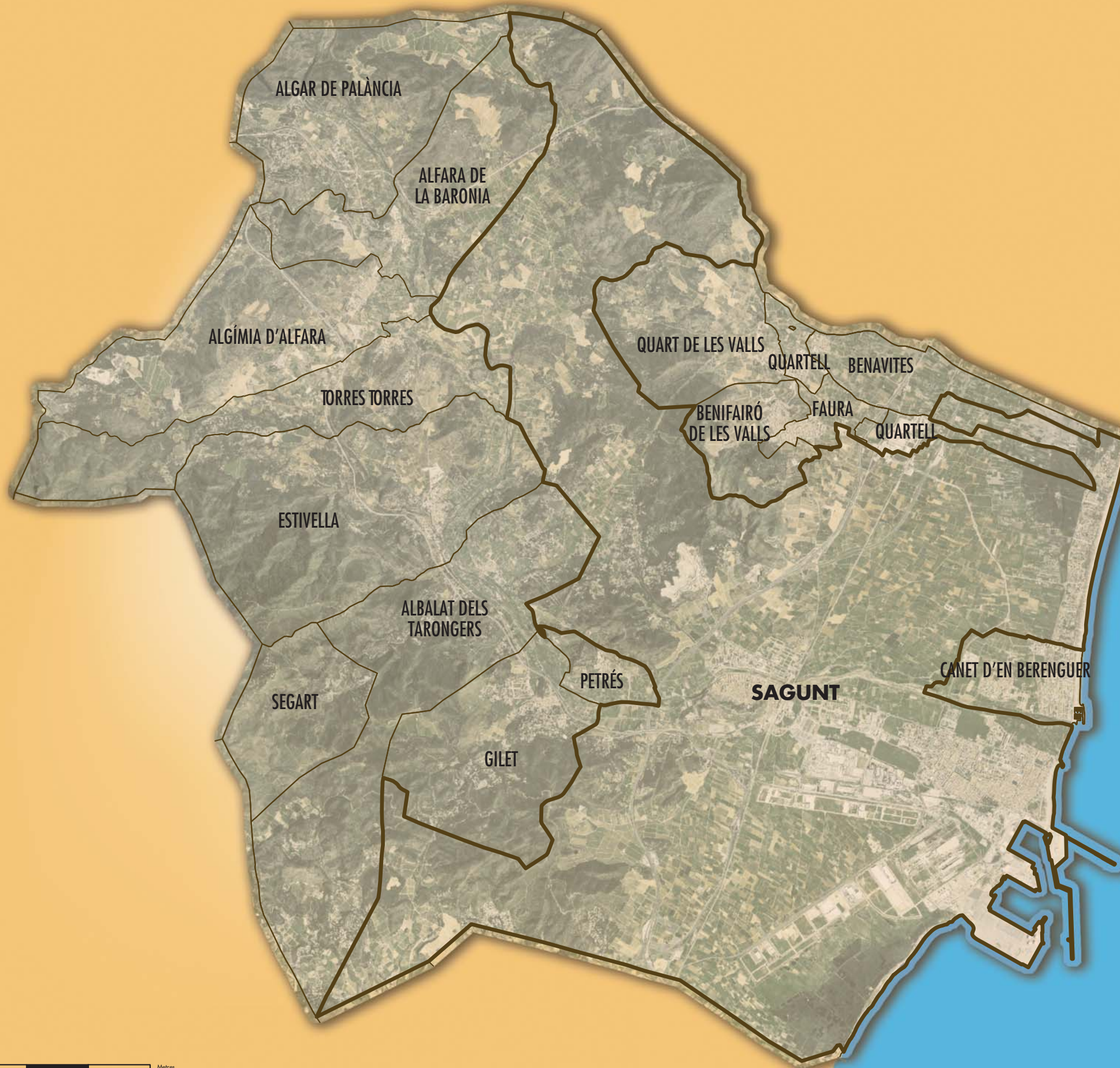


Partides, paratges i altres llocs d'interès



MAR MEDITERRANI

El Camp de Morvedre



MAR MEDITERRANI

