

TOPONÍMIA DELS POBLES VALENCIANS

MONFORTE DEL CID

EL VINALOPÓ MEDIO



**AYUNTAMIENTO
DE MONFORTE DEL CID**



INSTITUT CARTOGRÀFIC VALENCIÀ

ACADÈMIA VALENCIANA DE LA LLENGUA
SECCIÓ DE ONOMÀSTICA

COORDINACIÓN Y GESTIÓN
Unidad de Recursos Lingüístico-técnicos

RECOPIACIÓN Y TEXTO
María José Bou Pascual
Vicent Navarro Abad



GRAFISMO
Esperança Martínez Molina

© Acadèmia Valenciana de la Llengua

Colección: Onomàstica
Serie: Toponímia dels Pobles Valencians
Monforte del Cid, 239

Editado por: Publicacions de l'Acadèmia Valenciana de la Llengua
Av. de la Constitució, 284
46019 València
Tel.: 963 874 023
Correo electrónico: avl@gva.es

Con la colaboración del Ayuntamiento de Monforte del Cid

ISBN: 978-84-482-6526-7
Depósito legal: V-3024-2020
Impresión:  gràfiques **vimar** 

Ajuntament de Sagunt • Tel. 96 159 43 30 • Plaça • València

www.avl.gva.es

MONFORTE DEL CID

El municipio de Monforte del Cid se encuentra enclavado en una de las fosas tectónicas existentes a lo largo del valle del Vinalopó. El término municipal, de 79,50 km², tiene escasa pendiente, aunque hay importantes relieves de naturaleza calcárea en la sierra del Cid (1.103 metros), en la sierra de las Águilas (555 metros) y en las estribaciones de la sierra del Tabayá.

Lingüísticamente, forma parte de la zona castellana de la comarca del Vinalopó Medio, fruto de las repoblaciones acaecidas tras la expulsión de los moriscos, aunque los habitantes de las pequeñas aldeas de Poublanc y les Espilleres hablan valenciano históricamente.

Los primeros asentamientos humanos corresponden a la época ibera, a la que pertenecen los restos arqueológicos más importantes del municipio, unas esculturas de toros de notables proporciones que datan del siglo V a. C. La impronta romana también se hizo notar, así como la cultura musulmana, que levantó la antigua mezquita, en la que destacaba el alminar, situado en la actual torre del campanario de la iglesia parroquial, de estilo barroco. La iglesia está dedicada a Nuestra Señora de las Nieves, y ocupa el lugar donde se alzaba la antigua fortaleza almohade del siglo XII, que en el siglo XIV podría haber dado nombre, por su forma peculiar, a la localidad: *Monfort*, aunque las primeras crónicas escritas que hacen referencia a la misma la reconozcan como *Nompot*.

Monforte del Cid, al igual que el resto de las poblaciones de la comarca, vivió entre las coronas de Castilla y de Aragón durante los siglos XIII y XIV. Durante este tiempo, en torno a la morería y la zona cristiana, se configuró el casco antiguo del pueblo, que guarda nobles fachadas adornadas con retablos cerámicos en casas y edificios representativos, como el Ayuntamiento y la antigua lonja comercial.

A pocos kilómetros de Monforte del Cid, en la pedanía de Orito, encontramos el convento de los capuchinos, donde según la tradición apareció la Virgen. Allí se levantó una capilla en la que se encuentra una diminuta talla de la misma. Reseñable resulta también la cueva de San Pascual Bailón, en las cercanías de Orito, situada en lo alto de un cerro, un lugar que cuenta con mucha devoción popular.

Monforte del Cid tiene en la actualidad 8.165 habitantes, dedicados principalmente a la agricultura basada en el monocultivo de la uva de mesa, única en el mundo con denominación de origen, que destaca por su presentación con el sistema del embolsado racimo a racimo. Las principales variedades tradicionales que se cultivan en el término municipal son la ideal y la aledo; esta última se mantiene en la cepa

hasta el período navideño, y se consume principalmente durante la noche de Fin de Año. El sector industrial reviste importancia desde el punto de vista del desarrollo local del municipio, porque genera un importante volumen de empleo relacionado con el mármol y la piedra natural; las zonas industriales monfortinas albergan numerosas empresas dedicadas a la elaboración y comercialización de estos nobles materiales. El pueblo, además, cuenta con interesantes destilerías de licores y anisados de importante renombre desde el siglo XIX.

El municipio celebra sus fiestas patronales en honor a la Purísima Concepción del 5 al 9 de diciembre. Entre los numerosos actos programados destacan, por su vistosidad y colorido, los desfiles de moros y cristianos. Otro acontecimiento festivo de renombre es la romería de San Pascual, que se celebra cada 17 de mayo desde el siglo XVII y en la que participan miles de personas de dentro y fuera del municipio.

MONTFORT

El municipi de Montfort es troba enclavat en una de les fosses tectòniques existents al llarg de la vall del Vinalopó. El terme municipal, de 79,50 km², té un pendent escàs, encara que hi ha importants relleus de naturalesa calcària en la serra del Sit (1.103 metres), en la serra de les Àguiles (555 metres) i en els contraforts de la serra del Tabaià.

Lingüísticament, forma part de la zona castellana de la comarca del Vinalopó Mitjà, fruit de les repoblacions succeïdes després de l'expulsió dels moriscos, encara que els habitants dels llogarets de Poulanc i les Espilleres parlen valencià històricament.

Els primers assentaments humans corresponen a l'època ibera, a la qual pertanyen les restes arqueològiques més importants del municipi, unes escultures de bous de notables proporcions que daten del segle V a.C. L'empremta romana també es va fer notar, així com la cultura musulmana, que va alçar l'antiga mesquita, en què destacava el minaret, situat en l'actual torre del campanar de l'església parroquial, d'estil barroc. L'església està dedicada a la Mare de Déu de les Neus, i ocupa el lloc on s'alçava l'antiga fortalesa almohade del segle XII, que en el segle XIV podria haver donat nom, per la forma peculiar, a la localitat: *Montfort*, encara que les primeres cròniques escrites que hi fan referència la reconeguen com a *Nompot*.

Montfort, com la resta dels pobles de la comarca, va viure entre les corones de Castella i d'Aragó durant els segles XIII i XIV. En este període es va configurar el nucli antic del poble entorn de la moreria i de la zona cristiana, que conserven nobles façanes adornades amb retaules ceràmics en cases i edificis representatius, com l'Ajuntament i l'antiga llotja comercial, que destaquen sobre el conjunt.

A pocs quilòmetres de Montfort, en la pedania d'Orito, trobem el convent dels caputxins, on segons la tradició va aparéixer la Mare de Déu. Allí es va alçar una capella on n'hi ha una diminuta talla. Resulta també destacable la cova de San Pascual, en les proximitats d'Orito, situada dalt d'un turó, un lloc amb molta devoció popular.

Montfort té en l'actualitat 8.165 habitants, que es dediquen principalment a l'agricultura basada en el monocultiu del raïm de taula, únic en el món amb denominació d'origen, que destaca per la presentació amb sistema de saquets raïm a raïm. Les principals varietats tradicionals que es cultiven en el terme municipal són la ideal i l'aledo; esta es manté en el cep fins al període nadalenc, i es consumix principalment durant la nit de Cap d'Any. El sector industrial té importància des del punt de vista del desenrotllament local del municipi, perquè genera un

important volum d'ocupació al voltant del marbre i la pedra natural; les zones industrials de Montfort alberguen nombroses empreses dedicades a l'elaboració i comercialització d'estos nobles materials. El poble, a més, compta amb interessants destil·leries de licors i anisats d'important renom des del segle XIX.

El municipi celebra les festes patronals en honor a la Puríssima Concepció del 5 al 9 de desembre. Entre els nombrosos actes programats destaquen, per la seua vistositat i colorit, les desfilades de moros i cristians. Un altre esdeveniment festiu de renom és la romeria de San Pascual, que se celebra cada 17 de maig des del segle XVII i en la qual participen milers de persones de dins i fora del municipi.

ELEMENTOS FÍSICOS

Orografía

Cova del Bessó
Cueva de San Pascual
Cueva del Tío Sellés
El Collado
El Fondonet
El Portichol
Faldas del Cid
Gil Martínez
La Mama del Cid
La Pedrera

Llanos del Cid
Lloma Redona
Loma de Candela
Loma de la Pedrera
Lomas de la Cañada
Pico de San Pascual
Sierra de las Águilas
Sierra de San Pascual
Sierra del Cid
Sierra del Tabayá

Hidrografía natural

Baños de Orito
Barranc del Bessó
Barranco de la Mama del Cid
Barranco del Infierno
Barranco del Lobo

Barranco del Tío Ignacio
Rambla de Bonítol
Rambla de Orito
Riu Vinalopó

Hidrografía artificial

Embalse de José
Cuquerella
Embalse de la Pava
Embalse de las Águilas
Embalse del Caracol

Embalses de la Comunidad
de Regantes
La Casa del Motor
Las Cubas
Pou Blanc

Partidas y parajes

Bernasala
El Amoloig
El Canónigo
El Cid
El Estanco
El Hondo de los Manadores
El Llano
El Llano de Abajo

El Llano de Arriba
El Nabo
El Pocico de la Beata
El Raval
El Romeral
El Secano
El Tollo
Els Garrofers

Gualaig
La Agualeja
La Buitrera
La Cañada
La Costera del Cap
La Coveta
La Gavarrera
La Huerta
La Huerta de Juan el Cura
la Lloma Redona
La Lomica
La Mama
La Mayorazga
La Paloma
Las Cuevas de Chauero

Las Espillas
Las Lomas del Cid
Las Norias
Las Piletas
Las Vallongas
Lecher
les Espilleres
Los Baños
Los Barranquillos
Los Milanos
Los Pozos
Orito
Poublanc
Vuelta de la Mina

PRESENCIA HUMANA

Poblamiento

Casa de Alberola
Casa de Amorós
Casa de Aracil
Casa de Blasco
Casa de Camarasa
Casa de Chimo
Casa de Cutillas-Serrano
Casa de la Coveta
Casa de la Larguina
Casa de la Mayorazga
Casa de la Palmera
Casa de la Paloma
Casa de la Pava
Casa de la Tía Monecilla
Casa de Lecher
Casa de los Barranquillos
Casa de los Pilares
Casa de Miralles
Casa de Sellés
Casa de Terol

Casa de Tortosa
Casa de Vicente
Casa de Villar
Casa del Camino Hondo
Casa del Cano
Casa del Canónigo
Casa del Cura
Casa del Farolero
Casa del Jabonero
Casa del Lobo
Casa del Lugarico
Casa del Motor
Casa del Porvenir
Casa del Romano
Casa del Tío Ignacio
Casa dels Barrils
Casa Nueva
Cases de la Lloma Redona
Cases d'Alenda
Cases de Bautista

Corral de Alberola
Finca de la Pinada
La Gloria
Las Norias
les Espilleres (o Espejeras)
Monforte del Cid
Noria de Espí

Orito
Poublanc (o Pozoblanco)
Urbanización Residencial
Monte Cid
Urbanización Alenda Golf
Urbanización La Capitana

Vías de comunicación

Alcantarilla de Agost
Autovía de Alicante
Autovía de Murcia
AVE València-Alacant
Camino de Gualaiga
Camino de la Agualeja
Camino de la Casa de Costera
Camino de la Casa
de la Paloma
Camino de la Casa del Lobo
Camino de la Coveta
Camino de las Cuevas de los
Hombretones
Camino de les Espilleres
Camino de Monforte a Elche
Camino de Orito


Camino de San Vicente
Camino del Canónigo
Camino del Llano
Camino del Río
Camino Hondo
Camino Viejo
Carretera de Agost a Novelda
Carretera de Aspe
Estación de Monforte del Cid
Ferrocarril València-Alacant
Sendero de San Pascual
Subida de la Cueva
Vereda del Castillo
Vereda del Cid
Vereda del Pilar del Cid

Otros lugares de interés


Campo de Fútbol
Campo de Golf
Cantera
Cementerio
Convento de Nuestra Señora
de Orito
Cruz de San Pascual

El Refugio
Ermita de San Pascual
Gravera
Pabellón Municipal
Polideportivo Municipal
Vertedero de Residuos Sólidos
Zona Recreativa de Poublanc

Elementos físicos



Presencia humana



TÉRMINO DE PETRER

TÉRMINO DE AGOST

TÉRMINO DE NOVELDA

TÉRMINO DE ALACANT

TÉRMINO DE ASPE

TÉRMINO DE ELX

