

# TOPONÍMIA DELS POBLES VALENCIANS

LES COVES DE VINROMÀ

LA PLANA ALTA



AJUNTAMENT DE  
LES COVES DE VINROMÀ



INSTITUT CARTOGRÀFIC VALENCIÀ

ACADÈMIA VALENCIANA DE LA LLENGUA  
SECCIÓ D'ONOMÀSTICA

COORDINACIÓ i GESTIÓ  
Unitat de Recursos Lingüísticotècnics

RECALL I TEXT  
Marc Guardiola Guardiola  
Ferran Guardiola Noguera

GRAFISME  
Esperança Martínez Molina

© Acadèmia Valenciana de la Llengua

Col·lecció: Onomàstica  
Sèrie: Toponímia dels Pobles Valencians  
Les Coves de Vinromà, 234

Editat per: Publicacions de l'Acadèmia Valenciana de la Llengua  
Av. de la Constitució, 284  
46019 València  
Tel.: 963 874 023  
Adreça electrònica: avl@gva.es

Amb la col·laboració de l'Ajuntament de les Coves de Vinromà

ISBN: 978-84-482-6475-8  
Depòsit legal: V-1623-2020  
Impressió: Imprés Puchades

[www.avl.gva.es](http://www.avl.gva.es)

## LES COVES DE VINROMÀ

El terme municipal de les Coves de Vinromà es troba situat a l'extrem nord de la comarca de la Plana Alta, just enmig de la confluència entre les comarques de l'Alt Maestrat i el Baix Maestrat. Les Coves, que és com gran part de la població coneix el poble, limita a l'est amb Alcalà de Xivert; al nord, amb Tírig i la Salzedella; al sud, amb Vilanova d'Alcolea, i a l'oest, amb Albocàsser, la Serra d'en Galceran i la Serratella. Amb 136,4 km<sup>2</sup> de superfície, el terme municipal de les Coves de Vinromà és el més extens de la comarca de la Plana Alta.

Tant la història com la geografia de les Coves estan marcades per la conjunció de diferents trets hidrològics. El barranc de la Valltorta travessa la part nord-oest del terme fins a desembocar en el riu de les Coves, que voreja el nucli urbà, on rep les aigües del riu de Vilanova. Continua cap al mar amb el nom de *riu de les Coves* o de *Sant Miquel*, i desemboca al Mediterrani en la punta de Capicorb. A més, la totalitat del terme està esguitada de desenes i desenes d'obres d'aprofitament de l'aigua. Tant les fonts com les sènies, els batans, les almàsseres o els molins pròxims als barrancs i al riu conformen tota una xarxa hidràulica difícil de trobar en altres poblacions veïnes. Pel que fa als accidents geogràfics destaca, en la vessant oest, la serra d'en Galceran, i a l'est, l'aparició de les Talaies d'Alcalà, que servixen per a tancar el terme per llevant.

Els primers assentaments humans a la zona daten de l'any 6000 a. C., i se situaven a les vores del barranc de la Valltorta. Allí trobem els primers exemples d'art rupestre llevantí, declarats Patrimoni de la Humanitat: les pintures de la cova de la Saltadora. A més, s'han localitzat restes de l'Edat del Bronze al Mas d'Abat. La rica història del terme es veu també reflectida en els poblats ibèrics descoberts a la Moreria, a pocs metres del nucli urbà. En època romana, la via Augusta travessava les Coves; pels voltants se n'han trobat restes a les Fontanelles i un relleu funerari als Tossalets. Amb l'arribada de Jaume I l'agost de 1233 va acabar l'ocupació musulmana, i el municipi de les Coves de Vinromà, en aquella època d'*Avinromà*, va passar primer a mans de la família Alagó, posteriorment a l'Orde del Temple i, finalment, Jaume II va fer la cessió definitiva en benefici de l'Orde de Montesa, sota la qual el municipi romandrà fins a l'arribada de la desamortització l'any 1836.

Antigament hi havia nuclis de població disseminats arreu del terme municipal, com ara el mas d'en Ramona, la Mosquera o la Torre d'Ebrí. Durant l'últim terç del segle XX la població va anar traslladant-se cap al nucli urbà, i les escoles i les xicotetes indústries repartides pel conjunt del terme van anar desapareixent.

La primera mitat del segle XX suposa per a les Coves de Vinromà l'etapa més esplendorosa o, almenys, la de major nombre de població i més possibilitats econòmiques. A principis de la dècada dels vint, la població va superar els 4.500 habitants, gràcies a l'agricultura i a indústries com la dels adobs minerals, la teuleria o la confecció de sabó. La duresa de la postguerra a la zona va marcar el declivi de la població, que a partir dels anys quaranta patix l'emigració cap a ciutats com Castelló de la Plana, València o Barcelona. L'any 2020 les Coves de Vinromà té 1.823 habitants, i s'ha pogut parar el degoteig continu de pèrdua de població gràcies a les diferents indústries ramaderes, així com a l'adaptació a noves fórmules econòmiques com el turisme rural i esportiu o les energies renovables.

## ELEMENTS FÍSICS

### Orografia

Bosc d'en Llobres  
Cara-sol de la Llosa  
Cingle de la Mirona  
Cingles de la Garrofera  
Clot de Fermí  
Coll de Boix  
Coll de la Moleta  
Coll de Palmera  
Coll de Xampaines  
Coll dels Boirins  
Collet de la Retora  
Collet de les Covaxelles  
Collet de les Vaqueres  
Collet de Milià  
Collet de Pedra Seca  
Collet del Mas de les Monges  
Costerà dels Rufinos  
Costereta del Pelat  
Cova de Joana  
Cova de la Rabosa  
Cova de la Saltadora  
Cova de Paquito  
Cova de Pipa  
Cova de Quitèria  
Cova del Flare  
Cova del Taruc  
Cova del Xiquet  
Coves de les Truges  
Coveta de la Truja  
Covetes de Lino  
els Tossalets  
Fondo de Marín  
l'Arguilanda  
la Moreria  
les Covetes  
les Talaies d'Alcalà  
Lloma de la Pedrera  
Llomes de Mala Punta  
lo Buscarró  
lo Castell  
lo Tossal  
Muntanya de Magín  
Muntanya dels Murs  
Ombria de les Vaqueres  
Ombria del Cascallar  
Ombria del Mal Pas  
Ombria del Taonero  
Penyes Roges  
Pinar Fosc  
Pla de l'Hostal  
Pla de l'Ordi  
Pla de la Fornera  
Pla de les Mançanelles  
Pla de Miravet  
Pla del Mas de Moliner  
Pla del Moro  
Pla dels Coeters  
Pla dels Foguerals  
Puntal Blanc  
Puntal Pardo  
Racó de Matutano  
Roca Blanca  
Roca de les Moixetes  
Roca del Vent  
Roca Parda  
Roca Roja  
Roca Tombada  
Roca Travessera  
Roques de Rito  
Sargallars de Pasqual  
Serra d'en Galceran  
Serra de Cabrera

Serra de Cassola  
Serra de la Valldàngel  
Tossal d'en Boix

Tossal de Catapí  
Tossal del Moro

## **Hidrografia natural**

Barranc d'Alecos  
Barranc de Barrina  
Barranc de Benet  
Barranc de Boira  
Barranc de Borrell  
Barranc de Bunyol  
Barranc de Carbó  
Barranc de Carreró  
Barranc de Codina  
Barranc de l'Esperó  
Barranc de l'Ullastrar  
Barranc de la Balança  
Barranc de la Coloma  
Barranc de la Costa del Vent  
Barranc de la Coveta  
de la Truja  
Barranc de la Garrofera  
Barranc de la Mallada  
Barranc de la Pedrallarga  
Barranc de la Pena-roja  
Barranc de la Pixota  
Barranc de la Rabosa  
Barranc de la Rabosera  
Barranc de la Valltorta  
Barranc de les Codines  
Barranc de les Rompudes  
Barranc de les Voltes  
Barranc de Palanques  
Barranc de Pataco  
Barranc de Pere  
Barranc de Tisto  
Barranc del Bassot

Barranc del Batle  
Barranc del Bosc  
Barranc del Bovalar  
Barranc del Cocó del Sapo  
Barranc del Degollador  
Barranc del Gallo  
(o del Montull)  
Barranc del Llentisclar  
Barranc del Mas d'Ametla  
Barranc del Mas d'en Romeu  
Barranc del Mas Vell  
Barranc del Toll de la Caldera  
Barranc dels Forats  
Barranc dels Polseguers  
Barranc Fondo  
Barranquet d'en Vera  
Barranquet de Nelo el Cegato  
Brolladors de Palanques  
Cocó del Sastre  
Font de Boira  
Font de Company  
Font de la Rabosa  
Font de Malagana  
Font del Gat  
Font del Mas de Moliner  
la Timbassa  
Rambla de la Valldàngel  
Rambleta de Seguer  
Riu de les Coves  
(o de Sant Miquel)  
Riu de Vilanova  
Toll del Matà

## Hidrografia artificial

Assut de Borrell	Molí de la Troneta
Assut del Molí del Batle	Molí del Consell
Bassa de la Llosa	Pou de Cània
Bassa del Mas d'Eixarca	Pou de la Punta
Bassa dels Forats	Pou del Mas d'en Rieres
Bassa dels Fornassos	Povet dels Rosses
Basseta de l'Anoguer	Povets de la Vaquera
Cisterna del Mas d'Abat	Sénia de Foro
Cisterna del Mas del Collet	Sénia de Fuster
Molí d'en Civit	Sénia de Sarrompo
Molí de l'Om	Sénia del Cerro
Molí de la Cava	Sénia del Gord
Molí de la Maria	Sénia del Mas d'en Groc
Molí de la Punta	Sénia del Reino
Molí de la Roca	Séquia dels Molins

## PRESENCIA HUMANA

### Poblament

Casa de Boira	Caseta de Solsona
Casa de Mateu	Caseta de Topí
Casella dels Murs	Caseta de Valls
Caseta d'Amadeu de Paca	Caseta del Bolcador
Caseta de Batiste	Caseta del Cerro
Caseta de Caliu	Caseta del Sarrompo
Caseta de Cap Blanc	Caseta dels Orenços
Caseta de Carassero	Caseta dels Sépios
Caseta de Castell	Casetes de Paco
Caseta de Cecili	Corral d'Adrià
Caseta de Centet de la Rulla	Corral de Centenera
Caseta de Colau	Corral de Foro
Caseta de Forés	Corral de Jupa
Caseta de Gassulla	Corral de l'Esclafidor
Caseta de Granell	Corral de l'Escorpió
Caseta de la Mestra	Corral de la Garrofera
Caseta de lo Trull	Corral de la Mallada
Caseta de Pere	Corral de la Rabosa
Caseta de Ripo	Corral de Parrús

Corral de Pere  
Corral de Sabata  
Corral de Vilaplana  
Corral del Batle  
Corral del Carnisser  
Corral del Llobero  
Corral del Mas d'en Godes  
Corral del Mas Vell  
Corral del Menut  
Corral del Sou  
Corral dels Foguerals  
el Molinet  
el Moreral  
el Pla de la Mata  
el Povàs  
el Trull  
els Perxets  
l'Arenal  
la Cagueta  
la Carassa  
la Caseta  
la Coloma  
la Gironeta  
la Juliana  
la Mata  
la Mosquera  
la Mosquera de Sant Josep  
la Vaquera de Baix  
la Vaquera de Dalt  
les Coves de Vinromà  
les Refoies de Dalt  
les Xosses  
Mas d'Abat  
Mas d'Albert  
Mas d'Ametla  
Mas d'Anaclet  
Mas d'Eixarca  
Mas d'en Godes  
Mas d'en Groc  
Mas d'en Ramona  
Mas d'en Rieres

Mas d'en Romeu  
Mas d'en Torres  
Mas d'Hilari  
Mas de Batiste Riure  
Mas de Benet  
Mas de Boira  
Mas de Bosseta  
Mas de Botafocs  
Mas de Bunyol  
Mas de Cabossa  
Mas de Cambrils  
Mas de Carreró de Baix  
Mas de Carreró de Dalt  
Mas de Carruano  
Mas de Cento Riure  
Mas de Coca  
Mas de Ditot  
Mas de Fermí  
Mas de Gallo  
Mas de Ganxo  
Mas de Garcia  
Mas de Juliano  
Mas de l'Aljub  
Mas de l'Hereu  
Mas de l'Hostalet  
Mas de la Bassa  
Mas de la Canterera  
Mas de la Castilla  
Mas de la Catinenca  
Mas de la Lloma  
Mas de la Menescala  
Mas de la Patacudà  
Mas de la Pena-Roja  
Mas de la Punta  
Mas de la Roja  
Mas de la Sabatera  
Mas de la Senyora  
Mas de la Taleca  
Mas de la Trulletera  
Mas de les Monges  
Mas de Maldo



Mas de Manolito  
Mas de Marín  
Mas de Matxaca  
Mas de Miquel  
Mas de Moliner  
Mas de Nadal  
Mas de Nàsio  
Mas de Navarro  
Mas de Nel  
Mas de Panxeta  
Mas de Pasqualet  
Mas de Patequilla  
Mas de Patró  
Mas de Pedra Seca  
Mas de Perdigó  
Mas de Peret  
Mas de Robert  
Mas de Sales  
Mas de Savoia  
Mas de Sella  
Mas de Serafí  
Mas de Socorro  
Mas de Soquets  
Mas de Tanàsio  
Mas de Tarragó  
Mas de Tarró  
Mas de Tarró de Dalt  
Mas de Tomàs Riure

Mas de Tute  
Mas de Vilaplana  
Mas del Bessó  
Mas del Centener  
Mas del Cingle  
Mas del Coeter  
Mas del Coixo  
Mas del Coll  
Mas del Collet  
Mas del Collet de la Rulla  
Mas del Fariner  
Mas del Fus  
Mas del Matà  
Mas del Pequenyó  
Mas del Petit  
Mas del Pi  
Mas del Racó de l'Abellar  
Mas del Ranco  
Mas del Ratllat  
Mas del Tirijà  
Mas del Tonto  
Mas del Tossal Gros  
Mas dels Arcs  
Mas dels Calduch  
Mas Nou  
Mas Roig  
Torre d'Ebrí  
Venta de la Figuera

### **Altres llocs d'interés**

Carrasca del Centeno  
Cova Gran del Puntal  
Creu Blanca  
el Calvari  
els Llavadors  
Ermita de Sant Vicent  
Granja de Constantí  
Granja de Julianet  
Granja de la Pastora  
Granja de Paca

Hostal de Gàbia  
Hostal de Titol  
Hostal del Blanco  
la Totxera  
Molí Conill  
Molí de Trencafaves  
Molló de Coca  
Molló de l'Escolà  
Molló del Sanxo  
Venta de Doro

## **PARTIDES, PARATGES I VIES DE COMUNICACIÓ**

### **Partides i paratges**

Bancal Blanc	el Molló de l'Escolà
Bancal Gran del Matà	el Moreral
Belladona	el Palillo
Canemares	el Perdigó
Cantallops	el Pla d'en Bot
Coca	el Pla de Sant Vicent
el Bosc	el Pou de l'Hort
el Bovalar	el Rajolar
el Busseral	el Romiguer
el Bustal	el Sanxo
el Cingle	el Terbolillo
el Collet	el Tossal del Moro
el Colomer	el Tossal Gros
el Coranter	el Troncàs
el Corral de la Boixa	els Baixers
el Corral de Sabata	els Domenges
el Corral del Moreno	els Fondos de Marín
el Fornàs	els Forats
el Frontó	els Horts
el Garroferal	els Murs
el Llentisclar	els Quericons
el Mal Pas	els Racons
el Mas d'en Godes	els Rasos
el Mas d'en Roig	els Sesters
el Mas de Benet	els Tancats
el Mas de Boira	els Terrers Rojos
el Mas de Bosch	els Tossalets
el Mas de Bosseta	els Tres Cantons
el Mas de Carbó	els Tres Ponts
el Mas de Moliner	Figueral del Mas d'Albert
el Mas del Centener	Finca de Bartolo
el Mas del Fariner	Finca de Caque
el Mas del Tirijà	Fredat
el Mas Vell	Hort de la Perera
el Molí de Vaquer	Horts del Molí de la Roca
el Molí del Coll	l'Algepsar
el Molinet	l'Aljub

l'Assut  
l'Esclafidor  
l'Escorpier  
l'Hostalet  
l'Illa  
l'Oriol  
la Balaguera  
la Bassa Blanca  
la Cabaneta  
la Cagueta  
la Calderona  
la Canterera  
la Clapissa  
la Coroneta  
la Foia  
la Font de la Figuera  
la Garrofera  
la Garrotxa  
la Gavella  
la Juliana  
la Lloma  
la Llosa  
la Mallada Alta  
la Mallada Plana  
la Mata  
la Mirona  
la Mosquera  
la Noguera  
la Peixera  
la Pena-roja  
la Pixota  
la Planeta  
la Pujadeta del Trestallador  
la Punta  
la Rabosa

la Revolta Fonda  
la Selleta  
la Solsida  
la Vaquera  
les Bassetes  
les Cometes  
les Covetes  
les Foies  
les Fontanelles  
les Guasques  
les Llobateres  
les Marrades  
les Matasses  
les Miravetes  
les Ombries  
les Palanques  
les Parades  
les Pitrades  
les Planetes  
les Rompudes  
les Roques  
les Sorts  
les Talades  
lo Camp de Morella  
lo Muro Vell  
lo Pla del Bou  
Miramar  
Partida de Baix  
Pedra Seca  
Quatre Camins  
Racó de l'Abellar  
Racó del Mosco  
Saonés  
Vilaplana

### **Vies de comunicació**

Assagador del Coll  
de la Palmera  
Camí de Benet


Camí de la Coloma  
Camí de les Foies  
Camí de les Fontanelles

Camí de Torreblanca  
a les Coves de Vinromà  
Camí del Bustal  
Camí del Corral de Vilaplana  
Camí del Mas d'en Godes  
Camí del Mas d'Albert  
Camí del Mas d'en Rieres  
Camí del Mas de la Senyora  
Camí del Mas de Moliner  
Camí del Mas dels Arcs

Camí del Mas dels Calduch  
Camí del Mas Vell  
Camí dels Forats  
Camí dels Romans  
(o Via Augusta)  
Carretera d'Albocàsser  
Carretera d'Albocàsser  
a la Torre  
Carretera d'Alcalà de Xivert  
Carretera de Tírig




# Elements físics



0 400 800 1.600 2.400 3.200 4.000 Metres



# Presència humana



TERME DE TÍRIG

TERME DE LA SALZADELLA

TERME D'ALBOCÀSSER

TERME D'ALCALÀ DE XIVERT

TERME DE LA SERRATELLA

TERME DE VILANOVA D'ALCOLEA

TERME DE LA SERRA D'EN GALCERAN










# La Plana Alta



MAR MEDITERRANI

ILLES COLUMBRETES

