

TOPONÍMIA DELS POBLES VALENCIANS

LA TORRE D'ENDOMÉNEC

LA PLANA ALTA



ACADÈ
MIAVA
LENCI
ANADE
LALLE
NGUA



AJUNTAMENT DE
TORRE ENDOMÉNEC

ACADÈMIA VALENCIANA DE LA LLENGUA
SECCIÓ D'ONOMÀSTICA

COORDINACIÓ I GESTIÓ
Unitat de Recursos Tecnicolingüístics

RECULL I TEXT
Maria Teresa Àlvaro Martí

DISSENY
Vicent Almar

MAQUETACIÓ I GRAFISME
Guillermo Tomás Lull

© Acadèmia Valenciana de la Llengua

Col·lecció: Onomàstica i Toponímia
Sèrie: Toponímia dels Pobles Valencians
La Torre d'en Doménec, 126

Editat per: Publicacions de l'Acadèmia Valenciana de la Llengua
Av. de la Constitució, 284
46019 València
Tel.: 96 387 40 23
Adreça electrònica: avl@gva.es

Amb la col·laboració de l'Ajuntament de Torre Endoménech

ISBN: 978-84-482-4824-6
Depòsit legal:
Impressió: Graphic 3

www.avl.gva.es

LA TORRE D'EN DOMÉNEC

La Torre d'en Doméneç té una superfície de tan sols 3,2 km² i una altitud de 306 m sobre el nivell del mar. Pertany a la comarca de la Plana Alta i, com una mena d'illa, està rodejat pel terme municipal de Vilanova d'Alcolea.

L'economia del poble es basa fonamentalment en l'agricultura i en la ramaderia, la qual ocupa bona part de la població. El terreny és bastant fèrtil i es cultiva principalment l'ametler i l'olivera, tot i que també existix una fàbrica de canyissos. El clima és mediterrani, és a dir, temperat.

El paisatge és típicament rural, amb un relleu lleugerament ondulat per on s'estenen els camps d'ametlers, d'oliveres i de garrofers. Els carrers són els típics d'un municipi d'interior, amb una arquitectura mediterrània, les façanes i les balconades de la qual apareixen adornades amb plantes ufanoses i flors vistoses. Pels voltants del municipi transcorre la Via Augusta.

Durant l'edat mitjana va estar sota la jurisdicció del castell de les Coves de Vinromà. Les torres que donaven protecció als primers habitatges dels agricultors han llegat el seu nom a este poble d'origen medieval. L'escut d'armes té una gran torre que simbolitza el nom del poble, que naix, probablement, amb el domini territorial dels ordres militars sobre el castell de les Coves. Fra Lope Martínez, comanador calatravenc d'Alcanys, en donar carta de poblament a Vilanova d'Alcolea se'n va reservar els drets i les propietats. En una d'estes propietats va construir una torre—torre del Senyor o del Domenge—, al voltant de la qual va sorgir l'actual població. La torre medieval, com a tal, ja no existix.

En la població destaca l'església de Santa Quitèria, d'origen medieval. L'església va estar annexada a la de Vilanova d'Alcolea fins al 19 de març de 1828, any en què es va erigir en parròquia. El temple antic resultava menut i el 1865 va començar l'edificació d'un de nou en el mateix lloc, que consta d'una nau claustral d'orde compost, amb capelles laterals. Hi ha una ermita sota l'advocació de la Mare de Déu de la Font, on es venerava una escultura de pedra del segle XV, amb traçat gòtic, de 32 cm d'altura, situada en el nínxol del frontispici. Recentment, i d'acord amb la petició formulada per l'Ajuntament de la Torre d'en Doméneç, els servicis de restauració de la Diputació Provincial de Castelló s'han fet càrrec de recompondre la imatge per tal de corregir les diverses anomalies i imperfeccions detectades. La imatge ha sigut novament col·locada en el seu lloc tradicional de veneració, que és l'ermita del poble.

LA TORRE D'EN DOMÉNEC

Hidrografia natural

Barranc dels Estornés

Hidrografia artificial

Bassa del Cementeri

el Povet

Poblament

la Torre d'en Doméneç

Partides i paratges

el Mortar

el Pinet

el Pla

el Pont Vell

els Estornés

els Hortets del Prat

els Llaurets

els Quadrons

els Quatre Camins

els Terrers Rojos

els Vilars

la Foia

la Garrida

la Garrofera

les Vilabaixes

Ribes

Saranyana

Vies de comunicació

Camí de la Garrida

Camí de la Lloma

Camí del Cementeri

Camí del Forner

Camí del Mas Nou

Camí del Pla

Camí dels Estornés

Camí dels Quatre Camins

Camí dels Racons

Carretera de Castelló a Sant Mateu

Carretera de la Serratella

Carretera Vella

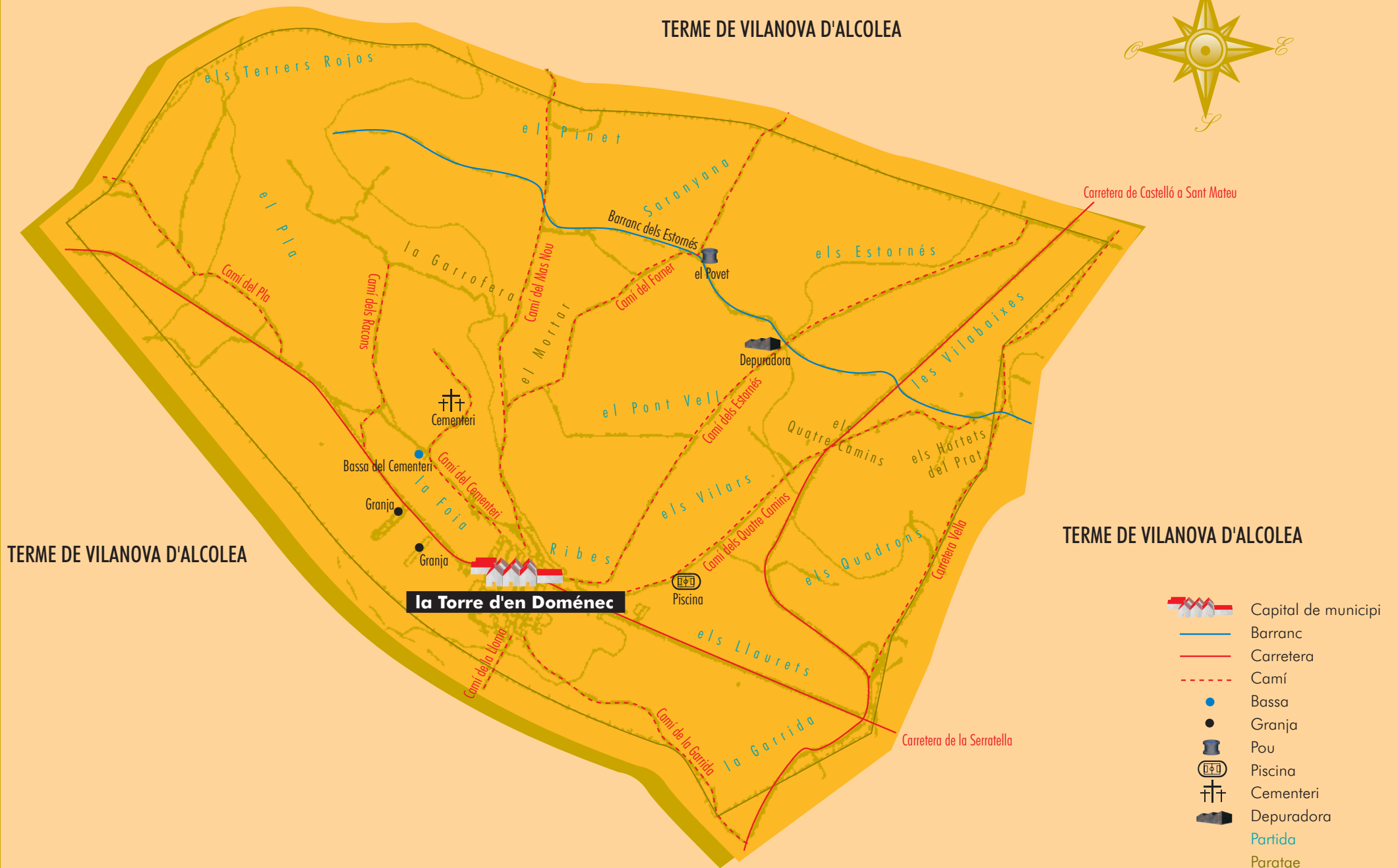

Altres llocs d'interés

Cementeri
Depuradora

Granja
Piscina

La Torre d'en Doméneç

TERME DE VILANOVA D'ALCOLEA




TERME DE VILANOVA D'ALCOLEA

TERME DE VILANOVA D'ALCOLEA

-  Capital de municipi
-  Barranc
-  Carretera
-  Camí
-  Bassa
-  Granja
-  Pou
-  Piscina
-  Cementeri
-  Depuradora
-  Partida
-  Paratge

La Plana Alta



MAR MEDITERRANI