

TOPONÍMIA DELS POBLES VALENCIANS

G O D E L L A

L'HORTA



AJUNTAMENT
DE GODELLA

ACADÈMIA VALENCIANA DE LA LLENGUA
SECCIÓ D'ONOMÀSTICA

COORDINACIÓ I GESTIÓ
Unitat de Recursos Tecnicolingüístics

RECULL I TEXT
Francesc-Miquel Herrero i Ricós
Josep Martí i Ferrando

DISSENY
Vicent Almar

MAQUETACIÓ I GRAFISME
Guillermo Tomás Lull

© Acadèmia Valenciana de la Llengua

Col·lecció: Onomàstica i Toponímia
Sèrie: Toponímia dels Pobles Valencians
Godella, 86

Editat per: Publicacions de l'Acadèmia Valenciana de la Llengua
Av. de la Constitució, 284
46019 València
Tel.: 96 387 40 23
Adreça electrònica: avl@gva.es

Amb la col·laboració de l'Ajuntament de Godella

ISBN: 84-7890-761-0
Depòsit legal: V-2252-2006
Impressió: Gràfiques Vimar, SL

www.avl.gva.es

GODELLA

Godella es troba sobre un turó calcari a cinc quilòmetres al nord-oest de la ciutat de València. Este tipus de formació geològica ha permés l'explotació, des de l'època romana, de pedreres que han servit per a la construcció de molts edificis de la ciutat de València. Com ocorre en els pobles veïns, la séquia Real de Montcada partix el terme, de 8,3 km², entre el secà i l'horta; el poble s'ubica sobre l'arc que forma la séquia. Del temps dels romans daten diverses restes arqueològiques trobades en la població; la presència musulmana va ser molt important fins a l'expulsió dels moriscs. Des que Jaume I la va cedir a Pere Maça el 1238, Godella va passar per diversos senyorijs, fins que esdevingué possessió dels barons de Santa Bàrbera.

La seua altitud sobre el nivell de l'horta afavorix l'entrada de vent i provoca un clima més benigne a l'estiu que el que es respira en la ciutat de València, la qual cosa provocà, ja en el segle XVIII, l'aparició de cases d'estiueig dels sectors acabalats de la capital valenciana. Esta fascinació que Godella ha exercit sobre la ciutat, lluny de quedar relegada a curiositat històrica, continua estant molt present; és per això que a la pionera urbanització de Campo Olivar s'ha afegit tot un conjunt de modernes unitats residencials, que s'estén per l'antic secà fins a arribar a l'autovia, i que contínuament atrau nous habitants al terme municipal. D'esta manera Godella s'expandix cap al nord-oest, alhora que conforma una conurbació amb Burjassot, al sud-est, i amb Rocafort, al nord-est. Amb estes poblacions i amb la capital valenciana està unida per la línia 1 del ferrocarril metropolità de València.

El nombre d'habitants ha augmentat de manera constant: en el segle passat tenia 2.000 habitants, mentres que en l'actualitat hi ha 13.138 persones censades; en els últims 10 anys el creixement vegetatiu ha sigut de 4.114 habitants. Godella ha passat de ser una població agrícola a tindre una economia basada en el sector terciari, que amb les noves residències s'està convertint en ciutat dormitori. El polígon industrial d'Obradors acull indústries de caràcter no contaminant en el l'indar de Rocafort. La fusta és una de les indústries més antigues, i la del ventall, una de les més tradicionals. Però Godella destaca, sobretot, per la pirotècnia: algunes de les famílies pirotècniques de més prestigi del país tenen les seues arrels en este poble. Cal destacar, igualment, que molts centres docents han decidit ubicar-se en el terme d'esta població.

A més de les cases d'estiueig, que afronten amb el carrer Major i s'aboquen a la séquia, cal admirar l'església parroquial, on destaquen: els sòcols i l'enteixinat mudèjar de la capella; la torre del palau dels Cerdanyola; els voltants de l'ermita de Sant Salvador, situada sobre una elevació que domina el poble, i el col·legi del Cor de Jesús, situat en un bosc mediterrani sobre l'horta. La vista que des d'este poble s'estén sobre l'horta de València explica l'atracció que des de finals del segle XIX els pintors sentiren per esta població i que va contribuir a crear l'actual vocació artística de Godella.

ELEMENTS FÍSICS I PARTIDES

Orografia

Cova del Gall
Lloma de Camarena

Pla de Dotres

Hidrografia natural

Barranc dels Flares (o dels Gentils)

Hidrografia artificial

Llavador de la Baixada del
Pont de Coscollosa
Pou de Sant Ferran
Pou de Sant Joan
Roll d'en Ferris
Roll de Dorda

Roll de l'Olivera
Roll de la Barraca
Roll de Massó (o del Pont)
Séquia d'Almenar (o d'Avenars)
Séquia de Tormos
Séquia Real de Montcada

Partides

Beniau
Císcar
Dorda
el Barranquet
el Bovalar
el Clot de Barrabàs
el Clot de Terra Roja
el Coscollar
el Pixador (o les Revoltes del
Pixador)

la Canyada de Trilles
la Canyada dels Flares (o el Convent
Nou)
la Coma
la Devesa
la Lloma de Guatlo
la Lloma dels Cantals (o dels Catalans)
la Muntanyeta
les Colònies
les Pedreres

PRESENCIA HUMANA

Poblament

Barri de Conxeta
Campo Olivar
Casa de les Ànimes (o Casa de la Torre)
Casa del Marqués del Túria
Casa dels Marquesos del Tremolar
Casa dels Peons Caminers
Casa Pinazo
el Barranquet
el Castell
el Pensament
el Poblet
el Terç
Godella
l'Ermida del Salvador
l'Ermida Nova
la Quartella

Mas de Conxa
Mas de Dondai (o de Móra)
Mas de Flores
Mas de Jaumandreu (o Vil·la Maria)
Mas de l'Hort de Sant Maure
Mas de Sant Ferran
Mas de Teruel
Mas de Xoca
Mas del Fundador (o de Figuerola)
Mas del Perol
Mas del Rellonger
Palau de l'Arquebisbe Fabian i Fuero
Socusa
Urb. La Creu de Gràcia
Urb. Santa Bàrbera

Vies de comunicació

Camí de Camarena
Camí de Godella a Rocafort
Camí de l'Ermida
Camí de la Bassa de Palau
Camí de les Masies (o Camí Vell de Lliria)
Camí de les Pedreres (o Camí del Barranquet Vell)
Camí de Miramar
Camí del Mas de Dondai
Camí del Mas de l'Hort de Sant Maure
Camí del Mas de Sant Ferran
Camí del Mas del Rellonger
Camí dels Negres

Camí dels Soldats
Camí Fondo de Godella (o Camí Vell de València)
Camí Vell de Bétera
Camí Vell de Camarena
Carretera de Rocafort (o Camí de Montcada)
Carretera de València a Torres Torres
Cinturó de Circumval·lació A-7
Distribuïdor Comarcal Nord FGV
Pont de Coscollosa
Pont del Molí (o dels Molins)

Altres llocs d'interés

Aqüeducte de la Covatella

Aqüeducte de les Lloletes

Cementeri

Convent dels Terciaris Caputxins

Granges

Instal·lacions esportives

Monestir de la Visitació (o les Saleses)

Pavelló esportiu

Poliesportiu municipal

Polígon Industrial d'Obradors

Seminari de Sant Josep


Torre del Palau de la Plaça de

l'Arquebisbat

Torre dels Cerdanyola

Torre del Pirata

Elements físics i partides



TERME DE VALÈNCIA

TERME DE BÉTERA













TERME DE ROCAFORT

TERME DE PATERNA

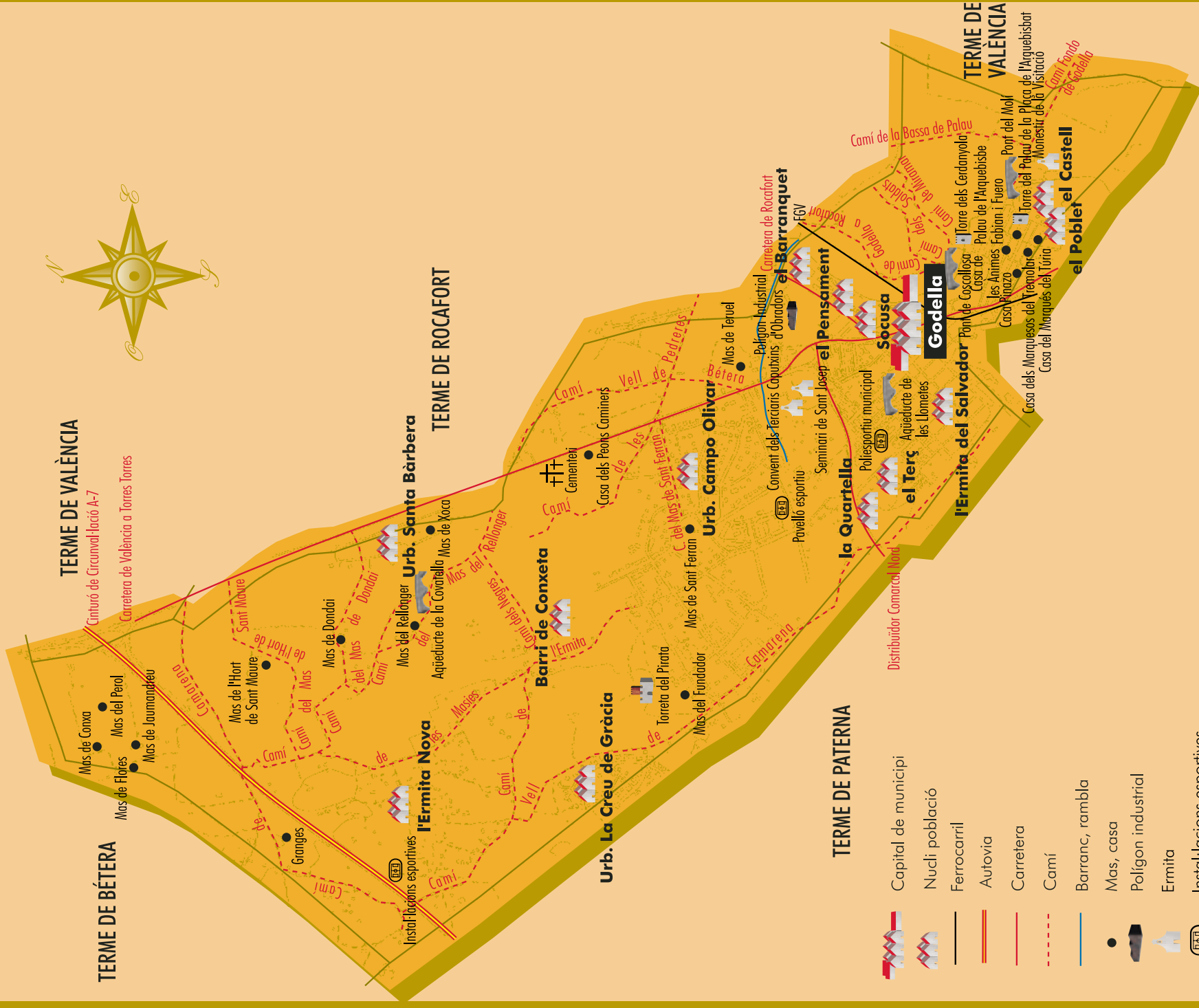

Godella

TERME DE VALÈNCIA

TERME DE BURJASSOT

-  Capital de municipi
-  Nucli població
-  Autovia
-  Carretera
-  Barranc, rambla
-  Séquia
-  Pou
-  Llavador
-  Cova
-  Muntanya
-  Partida
-  Pla

Presència humana



TERME DE VALÈNCIA












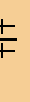



TERME DE BÈTERA

TERME DE ROCAFORT

TERME DE PATERNA

TERME DE VALÈNCIA

TERME DE BURJASSOT

-  Capital de municipi
-  Nucli població
-  Ferrocarril
-  Autovia
-  Carretera
-  Camí
-  Barranc, rambla
-  Mas, casa
-  Polígon industrial
-  Ermita
-  Instal·lacions esportives
-  Cementeri
-  Castell
-  Torre
-  Pont, aqüeducte