

# TOPONÍMIA DELS POBLES VALENCIANS

---

**C O R B E R A**

**LA RIBERA BAIXA**



ACADÈ  
MIAVA  
LENCI  
ANADÈ  
LALLE  
NGUA



**AJUNTAMENT  
DE CORBERA**

ACADÈMIA VALENCIANA DE LA LLENGUA  
SECCIÓ D'ONOMÀSTICA

COORDINACIÓ I GESTIÓ  
Unitat de Recursos Lingüísticotècnics

RECULL I TEXT  
Salvador Vercher Llefi

DISSENY  
Vicent Almar

MAQUETACIÓ I GRAFISME  
Guillermo Tomás Lull

© Acadèmia Valenciana de la Llengua

Col·lecció: Onomàstica  
Sèrie: Toponímia dels Pobles Valencians  
Corbera, 170

Editat per: Publicacions de l'Acadèmia Valenciana de la Llengua  
Av. de la Constitució, 284  
46019 València  
Tel.: 96 387 40 23  
Adreça electrònica: [avl@gva.es](mailto:avl@gva.es)

Amb la col·laboració de l'Ajuntament de Corbera

ISBN: 978-84-482-5821-4  
Depòsit legal: V-865-2013

Impressió:  gràfiques **vimar**   
Alameda de Reyes, 11 • 34, 16 191 0230 • Ricoma • Valencia

## CORBERA

El municipi de Corbera se situa a l'occident de la comarca de la Ribera Baixa. Està envoltat pels termes de Riola, Fortaleny, Cullera, Llaurí, Alzira, Benicull de Xúquer i Polinyà de Xúquer. El terme municipal ocupa una extensió de 20,3 km<sup>2</sup>. En l'actualitat compta amb 3.304 habitants, l'edat mitjana dels quals és de 41,4 anys. El nombre de vivendes, segons el cens de l'INE de 2001, és de 1.855.

El territori es dividix en tres zones: una plana al·luvial, de l'holocé, popularment anomenada *la Marjal*, on es cultiva l'arròs; una zona muntanyenca, del mesozoic, que forma part de la serra de Corbera, l'últim estrep de la serralada Ibèrica, i una zona intermèdia, un ventall al·luvial del plistocé, amb acumulació de sediments arrossegats pels barrancs que baixen des de les muntanyes al pla, on se situa majoritàriament el cultiu del taronger.

La muntanya està formada per terreny calcari, el qual permet la dissolució superficial i subterrània de les roques i origina gran quantitat d'avencs, coves i galeries; açò fa possible l'aflorament de les aigües del subsòl en nombroses fonts, com ara la de la Murtera, la del Batle, la del Llop, la del Salsero, la Vella, la Negra i la de la Mallada Verda. Igualment, són nombrosos els barrancs que baixen des de la serra de Corbera. El sistema hidrogràfic és tributari de dos sistemes de reg: el de la séquia Major de l'Extintida Vila i Honor de Corbera (també coneguda com la séquia dels Quatre Pobles), que pren aigua del Xúquer, en terme de Riola, i rega unes 6.326 fanecades, i el de la Font de Sant Miquel, que rega unes 768 fanecades. També són nombrosos els motors de reg.

Las xarxa de comunicacions inclou l'autopista A-7, que travessa tot el terme; la carretera provincial CV-510, d'Alzira a Favara, construïda el 1863, que coincidix en alguns trams amb la vereda de Gandia; la CV-509, de Corbera a Sueca, construïda al voltant del 1918, i altres carreteres veïnals com la de Polinyà o la de Riola. Els camins secundaris més importants són la vereda dels Flares, la vereda de Polinyà i l'assagador de la Calçada.

L'activitat econòmica tradicional ha sigut l'agricultura. En el segle XVIII foren importants els cultius de la morera i de l'arròs. I a les darreries del segle XIX començà l'explotació del taronger que aconseguiria gran importància al llarg del segle XX. El terme municipal destina 962 ha al cultiu de cítrics i 298 al de l'arròs. La superfície forestal ocupa el 32,4% del terreny. En l'actualitat, l'agricultura ha reculat notablement fins a ocupar només el 18,9% de l'activitat econòmica; en canvi, el sector dels servicis és el majoritari, amb un 58,6%. La indústria registra el 10,5% de l'activitat i la construcció, el 12%.

Corbera pren el nom del topònim que designava el districte castral en època islàmica. És d'arrel llatina i significa 'niu de corbs o paratge on habiten corbs'. L'actual nucli de població té el seu origen en la vila que el rei Pere el Gran manara construir el 1280, si bé l'emplaçament actual és deu al lloc que designara Jaume II al començament del segle XIV. En època medieval la importància de la vila —que conformava una mateixa unitat jurisdiccional i municipal amb altres alqueries del castell, de les quals en l'actualitat perviuen com a pobles Riola, Polinyà i Fortaleny— provenia en gran part de l'existència del castell. El record d'altres alqueries desaparegudes perdura en el nom d'algunes partides rurals: *Nacla* i *Monçalvã*.

Quan al principi del segle XV, el 1418, Corbera s'integra en el patrimoni reial, es crearà una moreria, i la població adquirirà un caràcter mixt. Però els cristians prompte l'abandonaran; en canvi, els musulmans, posteriorment moriscs, es quedaran en la població fins al 1609. Després d'uns anys de despoblació total, serà fonamentalment poblada per veïns de la mateixa vila i honor, als quals se'ls atorgarà carta pobla el 1616. Es lliuraren dos cartes pobles més el 1621 i el 1644 per a afavorir la immigració al lloc fortament endeutat. L'actual municipi i terme municipal són el resultat de l'extinció de la Vila i Honor de Corbera, el 1836, que era una particular manera d'organitzar-se i de conduir els destins dels quatre pobles (Riola, Polinyà, Fortaleny i Corbera), units des d'època medieval. En efecte, esta unitat geogràfica es basava en el terme general de Corbera, un terme que endinsava els seus orígens en la delimitació geogràfica del primitiu districte castral. Així, les quatre poblacions adés esmentades (en algun moment en foren més, com ara Beniatzit i Sinyent), unides jurídicament, administrativament i judicialment, formaven una unitat per a les autoritats civils del regne, i es repartien equitativament les càrregues impositives segons el nombre de veïns de cada localitat.

Pel que fa als esdeveniments bèl·lics del segle XIX, cal que fem menció que el 1811 una partida de 26 hòmens isqué de Corbera per defendre la capital i hostilitzar les tropes imperials franceses a Silla i Catarroja. Més tard, el 28 d'agost de 1838, una partida carlina assaltà la població i entre altres excessos incendià l'arxiu municipal.

La situació de bonança econòmica que experimentarà al segle XVIII, gràcies al conreu de l'arròs, farà que Corbera siga un pol d'atracció per a la immigració estacional que acabarà establint-s'hi definitivament. El 1698 hi havia 27 caps de família, n'augmentà el nombre a 85 el 1737, i a 167 caps de família (i 640 habitants) el 1754.

El censos demogràfics del segle XIX continuen registrant notables pujades de població: estava poblada el 1828 per 258 veïns, que

representaven aproximadament 1.004 persones; el 1857, per 1.173 (de les quals 608 eren hòmens i 565 dones), i el 1897 per 2.071 habitants, a pesar de l'epidèmia del còlera de 1885, que causà grans pèrdues (moriren 136 persones). El 1900 tenia 2.110 habitants, encara que 298 persones, el 13,87%, vivien en qualitat d'hortolans en els 47 horts habitats que hi havia en el terme municipal. El 1935 hi havia 2.963 habitants; el 1955, havien augmentat fins a 3.318, i el 1985 el cens era de 3.168 habitants.

Quant al patrimoni historicoartístic de caràcter immoble que es conserva en el municipi, cal esmentar el castell de Corbera, una magnífica fortalesa d'origen islàmic, probablement del segle XI, en la qual encara s'aprecien l'albacar, la celoquia i la relativament ben conservada torre albarrana; l'ermita de Sant Miquel, dissortadament en runes, que data de 1248 i pertany a les anomenades esglésies de reconquesta, i és un dels primers temples cristians valencians després de la conquesta de Jaume I; el poblat del bronze valencià, del 1700 abans de Crist, situat al capdamunt de la muntanya de Carles, i on es pot apreciar una gran muralla.

## ELEMENTS FÍSICS

### Orografia

Cap de la Muntanya  
Cova d'Alfons  
Cova de la Mallada Verda  
Cova de la Moneda  
Cova de la Pedrera  
Cova de la Terreta  
Cova de les Ratetes  
Cova dels Flares  
Coveta del Gat  
el Cantalot  
el Cavall Bernat  
el Piló de Manga (o d'Espirion)  
les Corones  
les Llomes  
Muntanya Alta  
Muntanya de Carles  
Muntanyeta de Cotó  
Muntanyeta de Rito  
Muntanyeta de Sant Miquel  
Pic de la Cabreta  
Pla del Pouet  
Pou de Dalt de les Ratetes  
Serra de Corbera  
Serra del Cavall Bernat  
Tallat Roig

### Hidrografia natural

Barranc de Boqueta  
Barranc de l'Infern  
Barranc de la Cova Negra  
Barranc de la Font del Llop  
Barranc de la Font del Salsero  
Barranc de la Mallada Verda  
Barranc de les Coves  
Barranc de les Fontanelles  
Barranc de Lleteta  
Barranc de Manyes  
Barranc de Martí  
Barranc de Serrano  
Barranc de Victòria  
Barranc del Racó de les Vinyes  
Barranc del Senill  
Barranc del Toll  
Font de Cansalada  
Font de la Marxuquera  
Font de la Murtera  
Font de la Terrassa  
Font de Sant Miquel  
Font del Batle  
Font del Clavell  
Font del Llop  
Font del Salsero  
Font del Senill  
Font Negra  
Font Vella  
Ullal del Tio Dàmaso

### Hidrografia artificial

Braçal d'Ordeig  
Braçal de Gorreta  
Braçal de la Sisca  
Braçal de les Mallades  
Braçal de Panxeta  
Braçal de Sapinya

Braçal del Bruto  
Braçal dels Paretons  
Canet Roig  
Contramotor de la Cova Negra  
el Rodador  
Escorredor del Bovalar  
l'Androna  
Motor de Beltran  
Motor de Fernando  
Motor de la Font de Sant Miquel  
Motor de les Coves  
Motor de les Sargueres  
Motor del Calvari  
Motor del Cantalot

Motor del Llancer  
Motor del Molí  
Séquia de Bono  
Séquia de la Terrassa  
Séquia de la Vila  
Séquia del Bovalar  
Séquia del Comú  
Séquia del Rei  
Séquia dels Mitjans  
Séquia Fonda  
Séquia Major  
Séquia Nova  
Sequiol de Tarares  
Sequiol del Carter

## **PRESENCIA HUMANA**

### **Poblament**

Barri del Clavell  
Casa Blanca  
Casa Blava  
Casa d'Antoni l'Olier  
Casa d'Hilari Coll  
Casa de Císcar  
Casa de Donat  
Casa de Galan  
Casa de la Soleta  
Casa de les Aigües Potables  
Casa de Macari  
Casa de Noguera  
Casa de Sacrista  
Casa de Seguí  
Casa de Viciano  
Casa de Vidal  
Casa Rabassa  
Cases Noves  
Caseta de Gorreta  
Caseta de Polònio  
Caseta de Rafael Anton

Caseta de Ramon de Caraferma  
Caseta del Melero  
Caseta dels Monges  
Conillera d'Esperion  
Corbera  
Corral de Felip  
el Corralet  
els Corralots  
Hort d'Aparici  
Hort d'Oliver  
Hort de Bellot  
Hort de Bernardo Garés  
Hort de Casterà  
Hort de Claver  
Hort de Cotó de Baix  
Hort de Donat  
Hort de Fidel  
Hort de Filibert  
Hort de Fornos  
Hort de Fos  
Hort de Garés

Hort de Gorreta  
Hort de l'Agüela  
Hort de la Campaneta  
Hort de la Castellana  
Hort de la Corberana  
Hort de la Lucera  
Hort de la Madrilenyà  
Hort de la Mota  
Hort de la Negreta  
Hort de la Roda (o de la Sènia  
Alta)  
Hort de la Suecana  
Hort de la Xalela  
Hort de les Abriles  
Hort de les Ordegas  
Hort de Martell  
Hort de Martines  
Hort de Miragall  
Hort de Moreno  
Hort de Navarro  
Hort de Pelaio  
Hort de Porta  
Hort de Pota  
Hort de Quiqueretes  
Hort de Ramiro de Baix  
Hort de Ramiro de Dalt

Hort de Rata  
Hort de Roig  
Hort de Rosa  
Hort de Rúbio  
Hort de Rúbio (o dels Safarejos)  
Hort de Serrano  
Hort de Serratosà  
Hort de Solanich de Baix  
Hort de Solanich de Dalt  
Hort de Sopes  
Hort de Terol  
Hort de Vallés  
Hort de Xapa  
Hort del Gallero  
Hort del Melero  
Hort del Motor de Beltran  
Hort del Notari  
Hort del Perol  
Hort del Rajolar  
Hort del Socarrat  
Hort del Sucre  
Hort del Tenedor  
la Secadora  
Vil·la Maria  
Vil·la Sant Bernat

## **Vies de comunicació**

Camí de Benicull  
Camí de l'Alter  
Camí de l'Arena  
Camí de l'Era del Pobret  
Camí de l'Hort de Garés  
Camí de la Calçada  
Camí de la Cova Negra  
Camí de la Font de Sant Miquel  
Camí de la Mallada Verda  
Camí de la Màquina del Clavell  
Camí de la Mota  
Camí de la Mota de Llaurí

Camí de les Basses  
Camí de les Coves  
Camí de les Fontanelles  
Camí de les Mallades  
Camí de Polinyà  
Camí de Riola  
Camí de Sant Miquel  
Camí del Bovalar  
Camí del Canalet  
Camí del Cantalot  
Camí del Clavell  
Camí del Corral de Navarro



Camí del Figueral  
Camí del Pla de Montserrat  
Camí del Toll  
Camí dels Horts  
Camí Vell de Baix d'Alzira  
Camí Vell de Llaurí

Carretera d'Alzira  
Carretera de Sueca  
el Caminasset  
l'Assagador  
Senda del Bruto  
Vereda dels Flares

### **Altres llocs d'interés**

Castell de Corbera  
cementeri  
Ermita de Sant Miquel  
Ermita del Crist  
escorxador vell  
Granja de Bou  
Granja de Lleteta  
les Eres

Magatzem d'Alinyo  
Magatzem de Galan  
Molí de Montsalvà  
pedrera  
Pedrera de Cucarró  
Poblat de Bronze  
Polígon Industrial El Racó  
Venta La Loca

## **PARTIDES I GRANS DIVISIONS DE TERME**

### **Partides i paratges**

Benicull  
el Brosquil  
el Budell  
el Calvari  
el Caminasset  
el Canalet  
el Cantalot  
el Cap de la Muntanya  
el Cap del Barranc  
el Clavell  
el Collado de la Murta  
el Colom  
el Colomer  
el Creuer  
el Figueral  
el Figueral (la Marjal)  
el Molí de Montsalvà  
el Molinet (o Entre Dos Séquies)

el Perdut de Ramir  
el Pla de la Pastereta  
el Pla de Montserrat  
el Pont de l'Alter  
el Pontet de Pastor  
el Racó  
el Racó de la Font  
el Racó de la Font del Salsero  
el Racó de les Vinyes  
el Racó del Granoter  
el Ràfol  
el Renocar  
el Sester  
els Fondos del Figueral  
els Pilarets  
els Pontets de Fonts  
els Quatre Camins  
els Quatre Safarejos

els Siscarets  
Era del Pobret  
l'Androna  
l'Horta  
la Cova d'Alfons  
la Cova Negra  
la Foia  
la Mallada Verda  
la Muntanyeta de Rito  
la Palmereta  
la Parreta  
la Tancada  
les Algoleges

les Basses  
les Coves  
les Estretes  
les Fontanelles  
les Mallades  
les Pereres  
les Sargueres  
les Solades  
les Terres Noves  
Montaners  
Nacla  
Sant Miquel

### **Grans divisions de terme**

la Marjal


la Muntanya

# Elements físics

TERME DE BENICULL DE XÚQUER

TERME DE POLINYÀ DE XÚQUER

TERME DE RIOLA



TERME D'ALZIRA

TERME DE FORTALENY

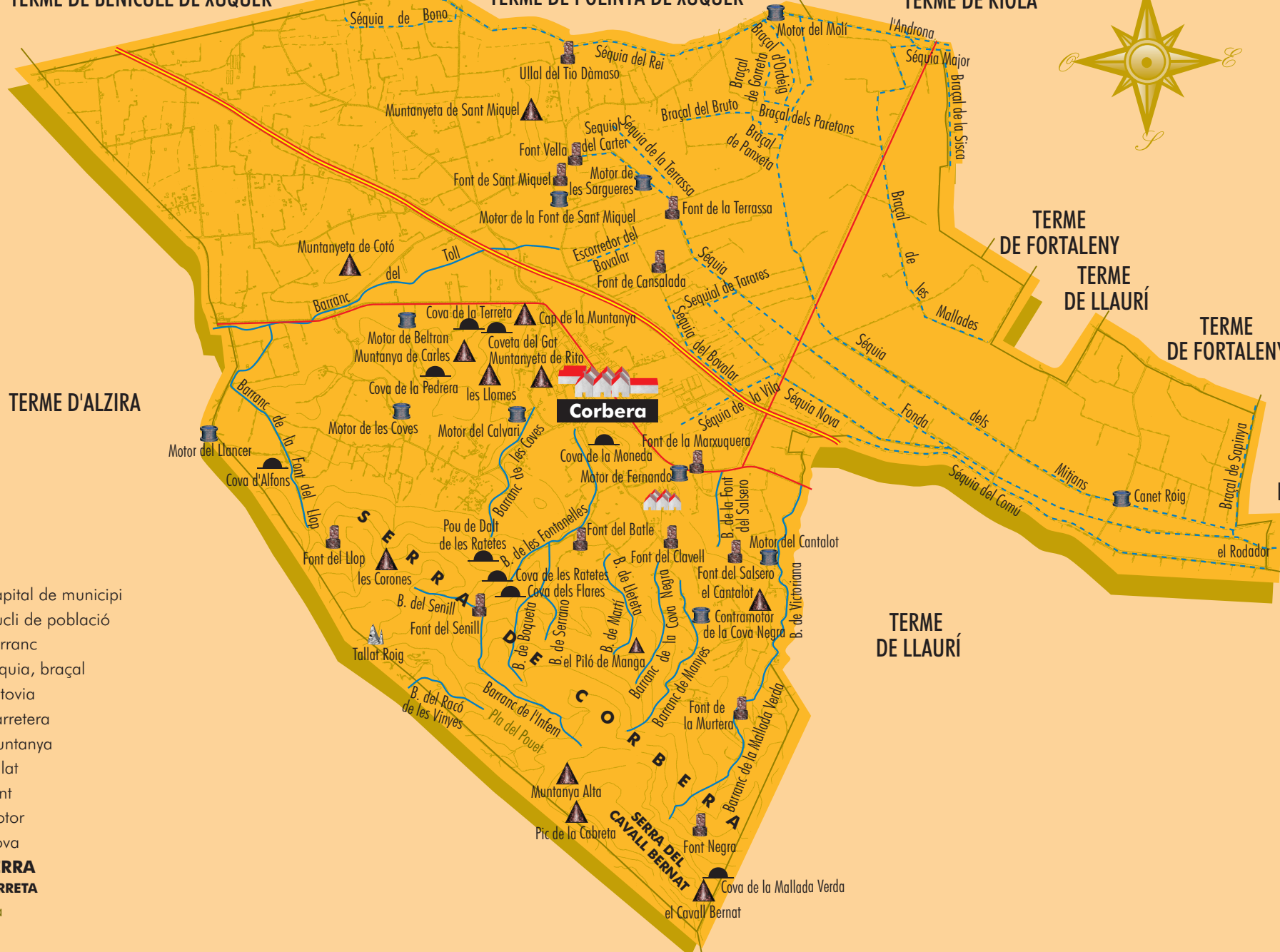
TERME DE LLAURÍ

TERME DE FORTALENY

TERME DE CULLERA

**Corbera**

-  Capital de municipi
-  Nucli de població
-  Barranc
-  Séquia, braçal
-  Autovia
-  Carretera
-  Muntanya
-  Tallat
-  Font
-  Motor
-  Cova
- SERRA**
- SERRETA**
- Pla

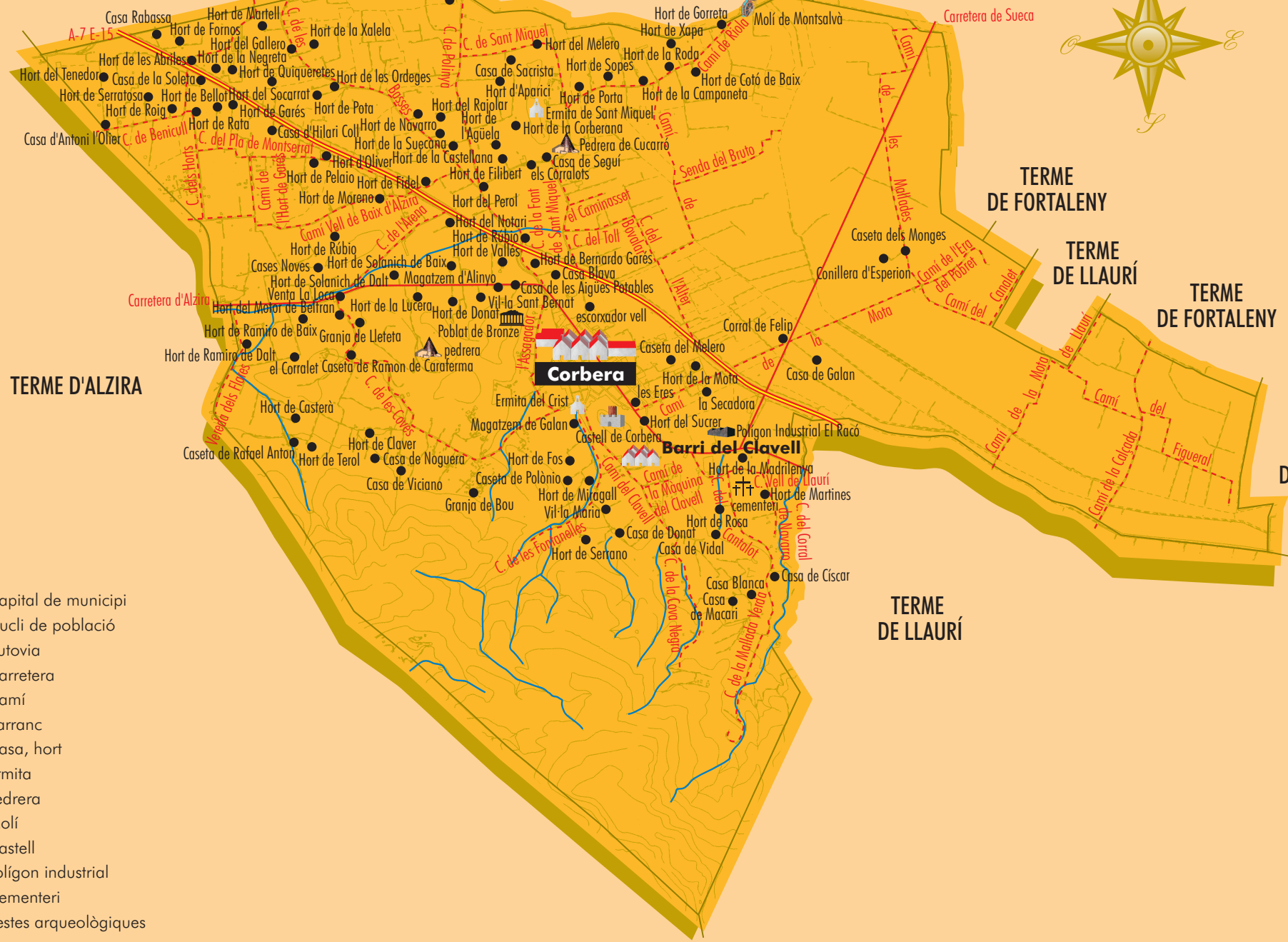



# Presència humana

TERME DE BENICULL DE XÚQUER

TERME DE POLINYÀ DE XÚQUER

TERME DE RIOLA



TERME DE FORTALENY

TERME DE LLAURÍ

TERME DE FORTALENY

TERME DE CULLERA

TERME DE LLAURÍ

TERME D'ALZIRA

**Corbera**

**Barri del Clavell**


-  Capital de municipi
-  Nucli de població
-  Autovia
-  Carretera
-  Camí
-  Barranc
-  Casa, hort
-  Ermita
-  Pedrera
-  Molí
-  Castell
-  Polígon industrial
-  Cementeri
-  Restes arqueològiques

# Partides i grans divisions de terme

TERME DE BENICULL DE XÚQUER

TERME DE POLINYÀ DE XÚQUER

TERME DE RIOLA



TERME D'ALZIRA

TERME DE FORTALENY

TERME DE LLAURÍ

TERME DE FORTALENY

TERME DE CULLERA

TERME DE LLAURÍ

**Corbera**

-  Capital de municipi
-  Nucli de població
-  Autovia
-  Carretera
-  Barranc
-  Partida
-  Paratge

**GRAN DIVISIÓ DE TERME**

