

# TOPONÍMIA DELS POBLES VALENCIANS

---

CATADAU

LA RIBERA ALTA



ACADEMIA  
VALENCIANA  
DE LLINGÜA



AJUNTAMENT  
DE CATADAU

ACADÈMIA VALENCIANA DE LA LLENGUA  
SECCIÓ D'ONOMÀSTICA

COORDINACIÓ I GESTIÓ  
Unitat de Recursos Lingüísticotècnics

RECULL I TEXT  
Josep E. Forés Rossell

DISSENY  
Vicent Almar

MAQUETACIÓ I GRAFISME  
Guillermo Tomás Lull

© Acadèmia Valenciana de la Llengua

Col·lecció: Onomàstica  
Sèrie: Toponímia dels Pobles Valencians  
Catadau, 178

Editat per: Publicacions de l'Acadèmia Valenciana de la Llengua  
Av. de la Constitució, 284  
46019 València  
Tel.: 96 387 40 23  
Adreça electrònica: avl@gva.es

Amb la col·laboració de l'Ajuntament de Catadau

ISBN: 978-84-482-5829-0

Depòsit legal: V-873-2013

Impressió:  gràfiques **vimar** 

Ajuntament de Pego, 11 • Tel. 91 199 43 30 • Pego • València

[www.avl.gva.es](http://www.avl.gva.es)

## CATADAU

**C**atadau és un municipi situat a la Vall dels Alcalans, a la Ribera Alta, en el marge dret del riu Magre. El seu terme té una extensió de 35 km<sup>2</sup> i limita al nord amb Llombai; a l'est, amb Alfarb; al sud, amb Carlet i Tous, i a l'oest, amb Tous i amb Dosaigües. Actualment té uns 2.760 habitants, que es distribuïxen entre el poble i les urbanitzacions El Poble Nou, La Lloma de Molina o Els Rosers, encara que les dos primeres estan constituïdes en bona part per habitatges de segona residència. En el terme s'han trobat restes de l'Epipaleolític, així com també diferents assentaments de l'Edat del Bronze.

Catadauro era una alqueria àrab que Jaume I va donar a Galaubia de Panalac el 28 de juliol de 1238. El 1270 Catadau passà a ser propietat de Ramon de Riu-sec. El 1357 la mitat de Catadau que havia sigut d'Eixemén de Tovià va revertir al monarca Pere IV i este la va vendre al seu conseller Arnau Joan a carta de gràcia.

El rei Joan I va vendre l'alta jurisdicció de Catadau, Alfarb i Alèdua, renunciant al dret de redimir-la, a Aimeric de Centelles (1393), que el 1401 es convertí en senyor de Catadau, Alèdua, Alfarb i Llombai. La foia de Llombai continuà en mans dels Centelles fins al 1478, data en què la van vendre a Francesc Vives de Boil.

Un any després, Roderic de Borja, cardenal i bisbe de València i futur papa Alexandre VI, va comprar la foia de Llombai. L'any 1530 l'emperador Carles V atorgà a Francesc de Borja el títol de marquès de Llombai. El marquesat comprenia la vila de Llombai i els llocs de Catadau i Alfarb, mentres que Alèdua continuà sent una baronia independent.

L'església de Catadau, dedicada a sant Miquel, s'erigí el 1535 com a rectoria de moriscs. De 1544 a 1835 els servicis religiosos van ser atesos pels frares dominics del convent de la Santa Creu de Llombai. El 1685 canvià l'advocació inicial del temple per la de sant Pere, que és l'actual.

En decretar-se l'expulsió dels moriscs del Regne de València (1609), Vicent Turixí, morisc acomodat de Catadau, va encapçalar la revolta dels moriscs de les comarques centrals valencianes contra l'orde d'expulsió. Amb un grup de seguidors es va fer fort en la mola de Cortes. Finalment, va ser capturat, conduït a València i ajusticiat.

El 1611 el duc de Gandia i marquès de Llombai atorgà carta de població per a 42 nous pobladors. Durant la Guerra de Successió (1705-1707), els pobladors de Catadau abraçaren la causa austracista, la qual propugnava l'abolició dels drets senyorials.

L'any 1740 l'Ajuntament de Catadau donà poders a Josep Bisbal de Jeroni perquè representara el poble en el plet de reversió a la Corona

contra el duc de Gandia. Més de cent trenta veïns s'hi van adherir per mitjà d'una escriptura col·lectiva.

El 22 de setembre de 1741 Felip V decretà la incorporació del lloc de Catadau a la Corona, però el 19 d'octubre la va revocar. El mes de maig de 1744 el Consell d'Hisenda dictava sentència a favor de Catadau. El mes de juny del 1745, Felip V va expedir un reial decret pel qual anul·lava la sentència del Consell d'Hisenda i confirmava la duquesa de Gandia en la possessió de Catadau, alhora que imposava perpetu silenci al poble de Catadau.

Molts veïns van perdre les seues propietats perquè no pogueren pagar els crèdits que alguns comerciants madrilenys els havien concedit per a pledejar. En 1761 l'Ajuntament de Catadau va reobrir la disputa sobre el plet de reversió. El 3 de juny de 1762, Carles III confirmava el privilegi de 1745 i confirmava la duquesa de Gandia i marquesa de Llombai com a senyora de Catadau. El 1766 es va reprendre de nou el plet, ara juntament amb Alfarb, però Carles III va expedir una reial cèdula en què manava que no s'inquietara la Casa de Gandia en la possessió del lloc de Catadau i imposava silenci perpetu als veïns.

Finalment, el 1789 es tornà a reobrir el litigi; uns anys després, el 28 de juny de 1806, el Consell d'Hisenda va emetre sentència definitiva i favorable a les pretensions de Catadau. Així doncs, Catadau va ser un dels pocs pobles que va guanyar un plet contra la senyoria i va revertir a la Corona.

La superfície regada a Catadau el 1959 era de 130 hectàrees. L'entrada en funcionament de l'embassament de Forata (1961) i la fundació de la Cooperativa Agrícola de Catadau (1967) van suposar l'expansió del regadiu i la modernització de l'agricultura. Actualment la zona regada és de 1.131 hectàrees. Altres activitats econòmiques remarcables són l'avicultura, la xicoteta indústria, la construcció i el sector de servicis.

Entre els llocs d'interés per al visitant hi ha l'església de Sant Pere Apòstol; el nucli antic, situat en la part elevada de la població, on es conserven restes del castell; el Centre Catòlic i Social, obra de taulell de caràcter modernista; la casa d'Isquierdo, important colònia agrícola del segle XIX, i els paratges de Matamon i la Colaita.

## ELEMENTS FÍSICS I VIES DE COMUNICACIÓ

### Orografia

Alt de Garcia	Lloma de la Ceba
Alt del Trencall	Lloma de Molina
Alteró de Cosme	Lloma de Passelvir
Alteró de Poio	Lloma del Comte
Alts del Sastre	Matamon
Cavalló de la Gitana	Pla de la Corralissa del Mellat
el Trencall	Pla de Matamon
els Cintos de Carxata	Pla de Mont-real
l'Altet	Serra del Cavalló (o el Cavalló
les Corralisses del Rei	de la Colaita)

### Hidrografia natural

Barranc Ample	Barranc del Cantal
Barranc d'Eliseu	Barranc del Cinto Roig
Barranc de Cardona	Barranc del Francés
Barranc de Curçà	Barranc del Gallego
Barranc de Huerta	Barranc del Guirro
Barranc de Joana	Barranc del Vedrier
Barranc de la Cassoleta	Barranc del Xarco Negre
Barranc de la Cava	Barranc dels Roures
Barranc de la Clotxa	Font de Xol
Barranc de la Finestreta	la Fontgela
Barranc de la Font	Rambla de Garcia (o riu Sec)
Barranc de la Font del Baladre	Rambla de la Colaita
Barranc de la Mina	Rambla de la Cova Foradada
Barranc de les Covatelles	Rambla de la Font de Xol
Barranc de Manxano	Rambla de la Romana
Barranc de Matamon	Rambla del Pla de Ceresso
Barranc de Mont-real	Riu Magre
Barranc de Negret	Valladar de les Salinetes
Barranc de Puro	Valladar del Clot de Saljustià
Barranc de Sanxo	

## **Hidrografia artificial**

Aljub del Morro de l'Aire  
Assut de Carlet  
Assut Nou de Carlet  
bassa de reg  
Canal Xúquer-Túria  
Motor de Sant Pere  
Motor de Sant Peret

Motor dels Colombaires  
Séquia de Baix  
Séquia de Carlet  
Séquia de Dalt  
Séquia de l'Assagadoreta  
Séquia de la Murtera

## **Vies de comunicació**

Assagador de la Cava  
Camí d'Alberic  
Camí d'Alfarb  
Camí de Botet  
Camí de Carlet  
Camí de Carrions  
Camí de l'Alquible  
Camí de l'Artrastrador i de la  
Marjaleta  
Camí de la Canal  
Camí de la Canyada del Botet i  
de la Casa del Bosc  
Camí de la Casa de Bosc  
Camí de la Caseta dels Maridos  
Camí de la Colaita  
Camí de la Cova Foradada  
Camí de la Creu  
Camí de la Lloma Antoni  
Camí de la Lloma de la Figuera  
Camí de la Paridera dels  
Camallos  
Camí de la Parra Alta  
Camí de la Pedrusca  
Camí de la Tramuntana  
Camí de les Carboneres

Camí de les Corralisses del Rei  
Camí de les Covatelles  
Camí de les Pedrisses  
Camí de les Salinetes  
Camí de Passelvir  
Camí de Racons  
Camí del Cavalló de la Colaita  
Camí del Granotar  
Camí del Molí de Rúbio  
Camí del Pla  
Camí del Pla de Ceresso  
Camí del Pla de la Retja  
Camí del Pou del Pucero  
Camí del Pucero  
Camí del Regaixó  
Camí del Romeral  
Camí del Sequiol  
Camí del Torixí  
Camí dels Barranquets de Roio  
Camí dels Olivars  
Carretera de Carlet  
Carretera de Llombai  
Senda de Santa Anna  
Senda dels Colmeners

## PRESENCIA HUMANA

### Poblament

Casa de Bosc (o del Notari)  
Casa d'Isquierdo  
Caseta de Farol  
Caseta de Mascarella  
Caseta del Metge  
Caseta del Mosso  
Caseta del Vedrier  
Catadau  
Corral de Botet

Corral de Passelvir  
Corral de Salom  
Corral del Granotar  
Corral del Pla de Ceresso  
Urbanització El Poble Nou  
Urbanització La Lloma de  
Molina  
Urbanització Els Rosers

### Partides

Botet  
Carrions  
el Barranc Ample  
el Barranc de la Font  
el Barranc de la Fontgela  
el Barranc de Mont-real  
el Barranc de Pasqual  
el Barranc del Pouet d'Oreja  
el Barranc dels Camallos  
el Barranquet  
el Barranquet de l'Herba  
el Barranquet del Suc  
el Barranquet Fosc  
el Calvari  
el Clot de Sal·lustià  
el Granotar  
el Molí de Rúbio  
el Molí de Sòria  
el Pla  
el Pla de Carrastró  
el Pla de Ceresso  
el Pla de la Retja  
el Rajolar  
el Regaixo  
el Riu

el Romeral  
el Torixí  
els Barranquets de Roio  
els Barranquets Espessos  
els Canalissos  
els Olivars  
Fondo de Passelvir  
l'Alteró de la Cava  
l'Arrastrador  
l'Assagadoreta  
l'Heretat  
l'Horteta  
la Canyada de Botet  
la Casa de Rodes  
la Cervera  
la Colaita  
la Cova Foradada  
la Coveta del Llidoner  
la Creu  
la Gallinera  
la Lloma Antoni  
la Lloma de la Figuera  
la Mallada del Vacar  
la Murtera  
la Nevera

la Pedrusca  
la Penyeta  
la Rambla de Racons  
la Rambleta  
la Riba  
la Terra Blanca  
la Tramuntana  
les Carboneres  
les Corralisses del Rei  
les Covatelles  
les Coves  
les Eres  
les Forquetes  
les Malladetes

les Pedres Llises  
les Pedrisses  
les Salinetes  
Matamon  
Partida de Racons  
Passelvir  
Racó de Bono  
Racó de Forés  
Racó de les Colmenes  
Racó de Petorro  
Racó del Guau  
Racó del Melero  
Racó del Rull


### **Altres llocs d'interés**

Casa de Tasso  
cementeri  
Cooperativa Agrícola de  
Catadau  
Cooperativa Agrícola del  
Marquesat  
Corral dels Camallos  
Corral dels Migranyes  
Corralissa del Mellat

Ermita de Santa Bàrbera  
indústria química  
instal·lacions esportives  
institut d'educació secundària  
Molí de Rúbio  
Molí de Sória  
subestació transformadora  
d'electricitat  
polígon Industrial



# Elements físics i vies de comunicació



TERME DE DOSAIGÜES

TERME DE LLOMBAI

TERME D'ALFARB

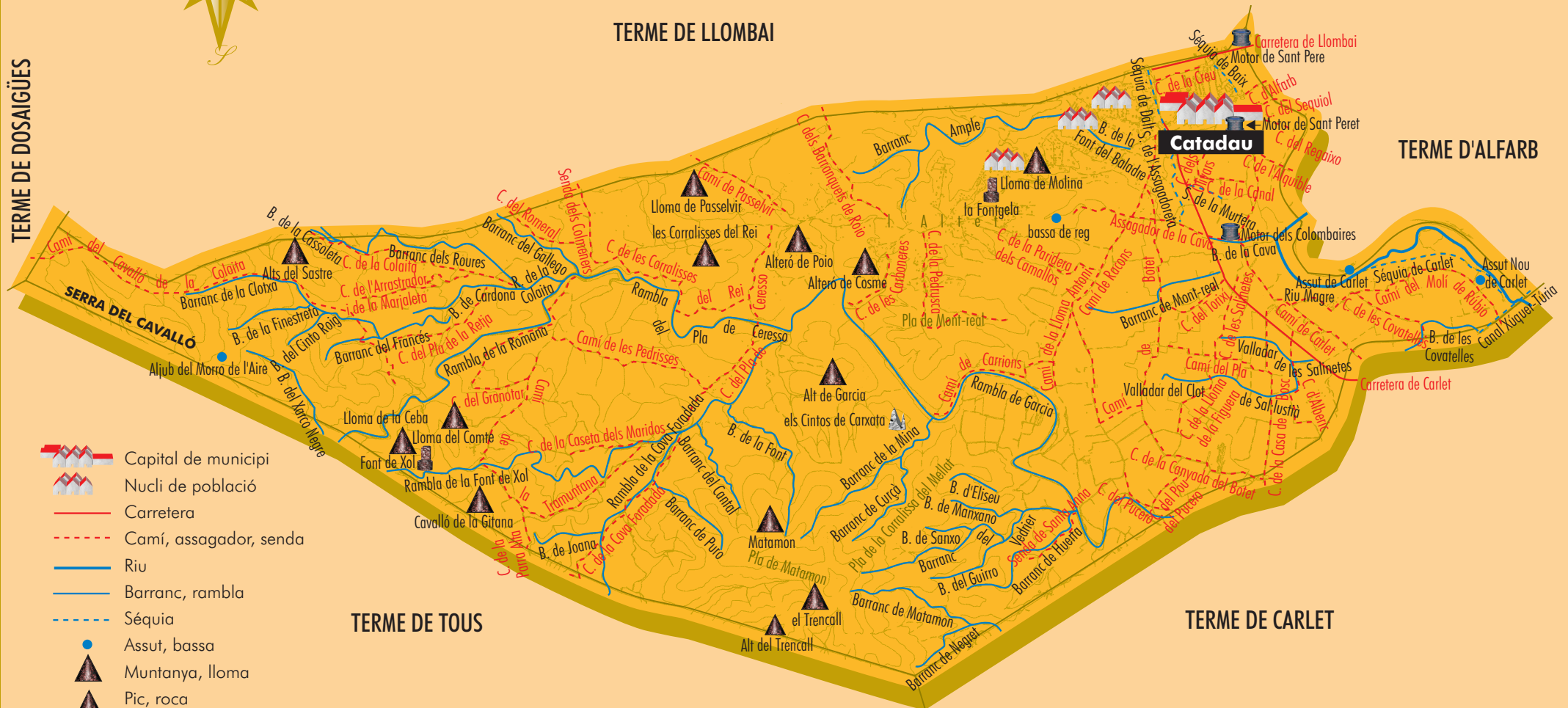
TERME DE TOUS

TERME DE CARLET


SERRA DEL CAVALLO

Catadau

- Capital de municipi
- Nucli de població
- Carretera
- Camí, assagador, senda
- Riu
- Barranc, rambla
- Séquia
- Assut, bassa
- Muntanya, lloma
- Pic, roca
- Cova
- Font
- Obra hidràulica
- Cingle
- SERRETA**
- Pla



# Presència humana



TERME DE LLOMBAI

TERME D'ALFARB

TERME DE TOUS

TERME DE CARLET

TERME DE DOSAIGÜES

-  Capital de municipi
-  Nucli de població
-  Carretera
-  Riu
-  Barranc
-  Casa, corral
-  Ermita
-  Molí
-  Cooperativa
-  Poliesportiu
-  Centre educatiu
-  Cementeri
-  Resta arqueològica
-  Indústria
- Partida
- Paratge

