

TOPONÍMIA DELS POBLES VALENCIANS

CALLES

LA SERRANÍA



ACADEMIA
VALENCIANA
DE LLINGÜA



AYUNTAMIENTO
DE CALLES

ACADÈMIA VALENCIANA DE LA LLENGUA
SECCIÓN DE ONOMÁSTICA

COORDINACIÓN Y GESTIÓN
Unidad de Recursos Lingüístico-técnicos

RECOPIACIÓN Y TEXTO
Jordi Vicent Alvir Ballester

DISEÑO
Vicent Almar

MAQUETACIÓN Y GRAFISMO
Guillermo Tomás Lull

© Acadèmia Valenciana de la Llengua

Colección: Onomàstica
Serie: Toponímia dels Pobles Valencians
Calles, 171

Editado por: Publicacions de l'Acadèmia Valenciana de la Llengua
Av. de la Constitución, 284
46019 Valencia
Tel.: 96 387 40 23
Dirección electrónica: avl@gva.es

Con la colaboración del Ayuntamiento de Calles

ISBN: 978-84-482-5822-1

Depósito legal: V-866-2013

Impresión:  gràfiques **vimar** 

Agencia de Regio. 11 • 14.10.10 01.30 • Pizarra • Valencia

CALLES

Calles es un municipio de la comarca de la Serranía. Su superficie, de 66,23 km², tiene una acentuada forma alargada que se extiende entre los términos de Chelva al norte, Higuieruelas al este, Domeño al sur y Chelva al oeste. El pueblo de Calles se asienta en el margen derecho del río de Chelva, a 350 metros de altura, frente a la confluencia con la rambla de Alcotas. Es un buen emplazamiento, a resguardo de las riadas, que aprovecha las huertas de alrededor y los extensos secanos situados al mediodía en las partidas de El Prado y Villanueva. El crecimiento urbano se desarrolló a partir del núcleo original hacia el oeste, y a lo largo del siglo XX se expandió por la otra ribera del río alrededor de la ermita de Santa Quiteria y el rabal de la Venta.

La carretera CV-35 de Valencia a Ademuz cruza el término de este a oeste, pasando por el barrio de la Venta, aunque hoy una nueva circunvalación aleja el tráfico rodado de las zonas urbanas. La actual CV-3980 fue un proyecto de carretera de Calles a Requena que no se completó, y quedó paralizado en el río Turia, en la zona de La Puente Alta. El nombre del paraje procede de un puente de veinte metros de altura construido aprovechando un estrechamiento muy pronunciado del río. El puente, diseñado por Antonio Solaso, se construyó entre 1867 y 1870 con una sola arcada de diez metros de luz para facilitar el tránsito del camino viejo de Utiel, sustituyendo otro anterior destruido por las lluvias torrenciales de marzo de 1852.

La cima del Castellano, de 1.053 metros de altura, es la máxima cota del municipio. Preside un conjunto montañoso abrupto y complejo que corresponde a un pliegue anticlinal de dirección ibérica, con afloramientos de época triásica en su centro. Presenta un áspero paisaje de duros roquedos y profundos barrancos con pocas zonas llanas; destaca al norte del término La Hoya de Antaño. Las estructuras geológicas y la naturaleza del roquedo condicionan la configuración de la red hidrográfica. Al sur del municipio predominan las calizas jurásicas, y en estas el río Turia se abre paso excavando estrechos valles y congostos como en el paraje de La Puente Alta. En cambio, sobre los materiales blandos del Trías, el río de Chelva ha labrado un ancho valle donde se asientan las tierras más llanas y fértiles. La rambla de Alcotas, procedente de las vertientes de la sierra de Javalambre, drena la parte septentrional del término. En el lecho de esta rambla asoman los materiales más antiguos de la provincia: se trata de un pequeño afloramiento de materiales del Paleozoico, pizarras y cuarcitas del periodo Ordovícico, datadas entre los 445-415 millones de años de antigüedad.

Calles es un municipio eminentemente agrícola. Durante el siglo XVIII se extendieron las tierras de cultivo por la roturación de los bosques y de los pastizales como consecuencia de las sucesivas desamortizaciones y la supresión del mayorazgo del señor territorial. La máxima superficie de las tierras en cultivo se alcanzó a finales del siglo XIX, al ponerse en explotación todas las tierras cultivables, con bancales escalando los montes entorno a las masías, como en el mas de Solaz, en el mas de Castellano o en el mas de Herrero. En el secano (1.037 ha) predominaban los cultivos de cereales (trigo, cebada y avena) acompañados de olivos, viñas, algarrobos y almendros. La huerta regada por las aguas del río de Chelva (63 ha) produce maíz, patatas, frutas y hortalizas entre otros cultivos. En el vecino término de Chelva está situado el azud de la acequia mayor de Calles, que riega las huertas de la orilla izquierda, mientras que por la derecha distribuyen las aguas del río la acequia de los Huertos y de la Huerta Nueva.

En la extensa superficie forestal de Calles (5.221 ha), el bosque maderable solo cubre 2.431 ha, que se extienden especialmente al sur del término, en las caídas del Turia. Los sucesivos incendios forestales han terminado con gran parte de las repoblaciones forestales de pinos, y del bosque autóctono de robles y carrascas de los montes de Altacú y Castellano, sustituidos por un denso monte leñoso de romeros y aliagas. Complementaba la economía agrícola una incipiente actividad industrial: en 1860 hay documentados un batán y dos molinos. Llegaron a funcionar siete almazaras de aceite y tres molinos harineros. Actualmente, la economía gira alrededor de la agricultura y la explotación de alguna granja, y se ha producido en las últimas décadas del siglo XX un auge en la construcción de segundas residencias y en las actividades relacionadas con el turismo rural.

Poco se sabe de la fundación del pueblo de Calles que aparece en la documentación de los conquistadores cristianos del siglo XIII. Se han encontrado vestigios de la civilización ibérica en la zona de la fuente de Madrid, Los Pascualillos, el Puntalico de Elorza y La Torrecilla; y de época romana en Los Corcheteros, La Hoya de Antaño, Las Saletas y La Peña Cortada.

El botánico Cavanilles, a finales del siglo XVIII, visitó el acueducto de la Peña Cortada, que describe en sus famosas *Observaciones sobre el Reino de Valencia*: «El puente se conserva íntegro a pesar del tiempo y de las avenidas; porque el cimientto de la obra es de peña viva, sobre la cual apoyan dos pilares que sostienen los tres arcos del puente.» En 2004, el acueducto fue declarado Bien de Interés Cultural.

Desde la conquista cristiana el lugar de Calles formó parte del valle de Chelva que el rey Jaime I donó a su hijo natural, don Jaime de Jérica. Perteneció a este señorío hasta su venta, en 1390, a don Pedro Ladrón de Vilanova. El rey Juan I le otorgó el título de vizconde de Chelva, que posteriormente pasó a manos de los duques de Villahermosa.

En 1773 las aldeas y lugares del vizcondado de Chelva, después de un largo litigio, se incorporaron a la Corona, pero conservando el señor territorial los derechos dominicales. El año 1865, después del pago de 33.000 reales, los vecinos de Calles obtuvieron del duque de Villahermosa la cesión de sus derechos feudales.

En 1839, durante la Primera Guerra Carlista, la peña de la Torre de Castro cayó en poder de las partidas carlistas, que desde esta estratégica posición hostigaron el camino Real de Castilla hasta que las tropas del general Aspiroz sitiaron y tomaron la plaza.

Lugar de moriscos, en 1609 contaba, antes de su expulsión, con 120 vecinos. Vacío y deshabitado inició una difícil y lenta repoblación procedente de los pueblos vecinos de la comarca. En 1715 tenía una población de 315 habitantes y en 1787 estos sumaban la cantidad de 1.027; la máxima población se alcanzó en 1910 con 1.316 habitantes. La ruptura del crecimiento demográfico empezó en el siglo XX, primero de forma moderada, para iniciar a partir de la década de 1960 un acelerado proceso migratorio que despobló el municipio y toda la comarca. En el censo de 2001 obtuvo una población de 399 habitantes, con una densidad de 6,02 h/km².

Desde la Reconquista cristiana perteneció al arzobispado de Segorbe y al arciprestazgo de Nuestra Señora de los Ángeles de Chelva. La parroquia de Calles fue segregada de la de Chelva en 1602, y la iglesia actual, bajo la advocación de la Inmaculada Concepción, es obra de 1673. La primitiva ermita de Santa Quiteria, situada junto al camino Real, fue construida en el siglo XVII y reconstruida en 1980. Se celebran fiestas en honor a santa Quiteria y a san Antonio.

CALLES

Calles és un municipi de la comarca dels Serrans. La seua superfície, de 66,23 km², té una accentuada forma allargada que s'estén entre els termes de Xelva al nord, Figueroles de Domenyo a l'est, Domenyo al sud i Xelva a l'oest. El poble de Calles s'assenta en el marge dret del riu de Xelva, a 350 metres d'altura, enfront de la confluència amb la rambla d'Alcotas. És un bon emplaçament, a recer de les riuades, que aprofita les hortes dels voltants i els extensos secans situats al migdia en les partides d'El Prado i Villanueva. El creixement urbà es va fer a partir del nucli original cap a l'oest, i al llarg del segle XX es va expandir per l'altra ribera del riu al voltant de l'ermita de Santa Quitèria i del raval de la Venta.

La carretera CV-35 de València a Ademús creua el terme d'est a oest i passa pel barri de la Venta, encara que actualment una nova circumvallació allunya el trànsit rodat de les zones urbanes. L'actual CV-3980 va ser un projecte de carretera de Calles a Requena que no es va completar, i va quedar paralitzat en el riu Túria, en la zona de La Puente Alta. El nom del paratge prové d'un pont de vint metres d'alçària construït aprofitant una estretor molt pronunciada del riu. El pont, dissenyat per Antonio Solaso, es va construir entre 1867 i 1870 amb una sola arcada de deu metres de llum per a facilitar el trànsit del camí vell d'Utiel, en substitució d'un altre anterior destruït per les pluges torrencials de març de 1852.

El cim del Castellano, de 1.053 metres d'alçària, és la màxima cota del municipi. Presidix un conjunt muntanyós abrupte i complex que correspon a un plec anticlinal de direcció ibèrica, amb afloraments d'època triàsica en el centre. Presenta un aspre paisatge de durs penyals i profunds barrancs amb poques zones planes, en què destaca al nord del terme La Hoya de Antaño. Les estructures geològiques i la naturalesa del penyal condicionen la configuració de la xarxa hidrogràfica. Al sud del municipi predominen les calcàries juràssiques, i ací el riu Túria s'obri pas excavant estretes valls i congosts com en el paratge de La Puente Alta. En canvi, sobre els materials tous del Tries, el riu de Xelva ha llaurat una àmplia vall on s'assenten les terres més planes i fèrtils. La rambla d'Alcotas, procedent dels vessants de la serra de Javalambre, drena la part septentrional del terme. En el llit d'esta rambla estan els materials més antics de la província: es tracta d'un xicotet aflorament de materials del Paleozoic, pissarres i quarsites del període Ordovícic datades entre els 445-415 milions d'anys d'antiguitat.

Calles és un municipi eminentment agrícola. Durant el segle XVIII es van estendre les terres de cultiu per la rompuda dels boscs i de les

pastures, com a conseqüència de les successives desamortitzacions i la supressió de la primogenitura del senyor territorial. La màxima superfície de les terres en cultiu es va aconseguir a finals del segle XIX, en posar-se en explotació totes les terres cultivables, amb bancals que escalen les muntanyes al voltant de les masies, com en el mas de Solaz, en el mas de Castellano o en el mas de Herrero. En el secà (1.037 ha) predominaven els cultius de cereals (blat, ordi i avena) acompanyats d'oliveres, vinyes, garroferes i ametlers. L'horta regada per les aigües del riu de Xelva (63 ha) produïx dacsa, creïlles, fruites i hortalisses entre altres cultius. En el veí terme de Xelva està situat l'assut de la séquia major de Calles, que rega les hortes de la vora esquerra, mentres que per la dreta distribuïxen les aigües del riu la séquia de Los Huertos i de La Huerta Nueva.

En l'extensa superfície forestal de Calles (5.221 ha), el bosc per a fusta només suposa 2.431 ha, que s'estenen especialment pel sud del terme, en les caigudes del Túria. Els successius incendis forestals han acabat amb gran part de les repoblacions forestals de pins, i del bosc autòcton de roures i carrasques de les muntanyes d'Altacú i Castellano, substituïts per un densa muntanya llenyosa de romers i argilagues. Complementava l'economia agrícola una incipient activitat industrial: en 1860 hi ha documentats un batà i dos molins. Van arribar a funcionar set almàsseres d'oli i tres molins fariners. Actualment, l'economia gira al voltant de l'agricultura i l'explotació d'alguna granja, i s'ha donat en les últimes dècades del segle XX un auge en la construcció de les segones residències i en les activitats relacionades amb el turisme rural.

Poc se sap de la fundació del poble de Calles que apareix en la documentació dels conqueridors cristians del segle XIII. S'han trobat vestigis de la civilització ibèrica en la zona de la font de Madrid, Los Pascualillos, el puntal d'Elorza i La Torrecilla; i d'època romana en Los Corcheteros, La Hoya de Antaño, Las Saletas i La Peña Cortada.

El botànic Cavanilles, a finals del segle XVIII, va visitar l'aqüeducte de la Peña Cortada, que descriu en les seues famoses *Observaciones sobre el Reino de Valencia*: «El puente se conserva íntegro a pesar del tiempo y de las avenidas; porque el cimientto de la obra es de peña viva, sobre la cual apoyan dos pilares que sostienen los tres arcos del puente.» En 2004, l'aqüeducte va ser declarat Bé d'Interés Cultural.

Des de la conquesta cristiana el lloc de Calles va formar part de la vall de Xelva que el rei Jaume I va donar al seu fill natural, don Jaume de Xèrica. Va pertànyer a este senyoriu fins a la seua venda, en 1390, al senyor Pere Lladró de Vilanova. El rei Joan I li va atorgar el títol de vescomte de Xelva, que posteriorment va passar a mans dels ducs de Vilafermosa.

En 1773 les llogarets i els llocs del vescomtat de Xelva, després d'un llarg litigi, s'incorporaren a la Corona, tot i que el senyor territorial conservava els drets dominicals. L'any 1865, després del pagament de 33.000 reals, els veïns de Calles obtingueren del duc de Vilafermosa la cessió dels drets feudals.

En 1839, durant la Primera Guerra Carlina, la penya de la Torre de Castro va caure en poder de les partides carlines, que des d'esta estratègica posició van atacar el camí Real de Castella fins que les tropes del general Aspiroz assetjaren i prengueren la plaça.

Lloc de moriscs, en 1609 tenia, abans de la seua expulsió, 120 veïns. Buit i deshabitat va iniciar una difícil i lenta repoblació procedent dels pobles veïns de la comarca. En 1715 tenia una població de 315 habitants i en 1787 n'eren 1.027; la màxima població s'aconseguí en 1910 amb 1.316 habitants. La ruptura del creixement demogràfic va començar en el segle XX, primer de forma moderada, per a iniciar a partir de la dècada de 1960 un accelerat procés migratori que va despoblar el municipi i tota la comarca. En el cens del 2001 tenia una població de 399 habitants, amb una densitat de 6,02 h/km².

Des de la Reconquesta cristiana va pertànyer a l'arquebisbat de Sogorb i a l'arxiprestat de la Mare de Déu dels Àngels de Xelva. La parròquia de Calles fou segregada de la de Xelva en 1602, i l'església actual, sota l'advocació de la Immaculada Concepció, és obra de 1673. La primitiva ermita de Santa Quitèria, situada al costat del camí Real, va ser construïda en el segle XVII i reconstruïda en 1980. Se celebren festes en honor de santa Quitèria i de sant Antoni.

OROGRAFÍA Y PARTIDAS

Orografía

Altacú
Alto de la Muela
Alto de las Cambretas
Alto de Mataja
Alto del Portillo
Alto del Pozo Ramos
Alto del Tormé
Ceja del Rodeno
Cerro de Aguavientos
Cerro de Alonso
Cerro de la Peña Blanca
Cerro de los Pascualillos
Cerro del Collado del Aire
Cerro del Corral de Cervera
Cerro del Doctor
Cerro del Nido del Águila
Cerro Escorpión
Cerro Gallinero
Collado de Catalina
Collado de Chelva
Collado de Domeño
Collado de la Hoya de Antaño
Collado de la Vaca
Collado de las Saletas
Collado del Aire
Collado del Bu
Collado del Carrascalejo
Collado del Mas de Alonso
Collado del Navajo
Collado del Zurdo
El Alto
El Colmenar
El Rodenal del Tormé
El Rodeno Pequeño
Horcajo de las Hoces
La Caracola
La Hoya de Antaño
La Muela
La Torre de Castro
Loma Ancha
Loma de Enmedio
Loma de la Cañada Fará
Loma de la Francisqueta
Loma del Cerezo
Loma del Quemado
Lomas de Barcelón
Lomas de Brez
Lomas de la Cueva del Gato
Lomas de San Bercolín
Lomas del Mas de Castellano
Lomas del Mas de Solaz
Los Azagadores
Los Corcheteros
Pedrizo Polo
Peña Cortada
Peña de Palacios
Peña del Gabacho
Peña del Romo
Peña Uncel
Peñarroya
Peñas del Portillo de las Saletas
Piedra del Verdinal
Piedra Larga
Piedra Preñada
Puntal de Altacú
Puntal de la Cerrada
Puntal de la Fuente de la Plata
Puntal de las Cruces
Puntal de las Estacas
Puntal de las Grajas
Puntal de los Morros
Puntal del Aguardentero
Puntal del Cerezo
Puntal del Mas de Castellano
Puntal del Obispo
Puntalico de Elorza

Partidas y parajes

Cuatro Caminos
El Alto de la Rocha
El Barranco del Tío Zorrico
El Bosque
El Cerrito
El Cinglo del Tío Potros
El Clotico
El Contador
El Estrecho de Jórgola
El Llano de la Molina
El Mas de Castellano
El Mas de Herrero
El Mas de Solaz
El Mazcán
El Murdal
El Pedazo del Tío Roque
El Pedregal
El Pozo
El Prado
El Prado de la Quina
El Prado Llatas
El Quemado
El Rebollo
El Rincón de Conejos
El Rincón de la Parra
El Rincón de los Chestanos
El Rincón de Serranos
El Rincón del Garra
El Rodeno Grande
El Rodeno Pequeño
El Sabinar
El Salto del Rey
El Solito
Juan Diago
Juan Rana
La Calceta
La Calera
La Cañada del Orero
La Cañada del Tío Herradura
La Cañada del Tío Mengal
La Cañada Fará
La Cañada Liseo
La Cañada Murón
La Cerrada
La Corredera
La Cueva de la Alubia
La Cueva de las Cambretas
La Cueva de las Grajas
La Cueva del Aguardentero
La Cueva del Gabacho
La Cueva del Gato
La Cueva del Magranero
La Cueva del Telar
La Cueva del Tesoro
La Cueva Locabra
La Cueva Santa
La Francisqueta
La Fuente de la Miel
La Hita
La Huerta de Arriba
La Huerta de los Azahares
La Loma
La Majada Andilla
La Media Tahúlla
La Pedrera
La Pedriza
La Pedriza de Tuesa
La Peña Cortada
La Petra
La Salceda
La Tabla Llana
La Tecla
La Torrecilla
La Umbría del Rebollo
Labores de la Torre de Castro
Las Arenillas
Las Cambretas
Las Saletas

Locabra
Loguerra
Los Antoneras
Los Arnachares
Los Azagadores
Los Carriles
Los Cerrados
Los Corrales del Alto
Los Niseas
Los Pascualillos
Los Rincones
Mataja
Mesto
Pelagatos
Solana de la Cañada Fará
Solana de la Caracola
Solana de la Hita
Solana de Mataja

Solana del Calvo
Solana del Cerro Escorpión
Solana del Tío Camarroyas
Tuesa
Umbría de la Pimienta
Umbría de la Puente Alta
Umbría de la Torre de Castro
Umbría de las Hoces
Umbría de los Achoves
Umbría de los Carriles
Umbría de Pepe Oliva
Umbría del Barranco del Horno
Umbría del Bosque
Umbría del Rodeno
Umbría del Tío Burriel
Umbría del Tío Gorretín
Villanueva

HIDROGRAFÍA

Hidrografía

Barranco de Alonso
Barranco de Jórgola
Barranco de Juan Rana
Barranco de la Calceta
Barranco de la Cañada Fará
Barranco de la Cañada Morés
Barranco de la Cueva de Dos Puertas
Barranco de la Cueva de la Alubia
Barranco de la Cueva de las Cambretas
Barranco de la Cueva del Gato
Barranco de la Cueva del Sombrero
Barranco de la Fuente del Piojo
Barranco de la Hita

Barranco de la Losa
Barranco de la Peña Blanca
Barranco de la Peña Uncel
Barranco de la Tía Burrillo
Barranco de la Tía Rogelia
Barranco de la Torre de Castro
Barranco de la Umbría de la Caracola
Barranco de la Umbría de la Torre de Castro
Barranco de la Umbría del Gallo
Barranco de la Umbría del Tío Traginero
Barranco de la Yervasana
Barranco de las Saletas
Barranco de los Corcheteros
Barranco de los Rincones

Barranco de Mesto
Barranco del Agua Salada
Barranco del Alto de Mataja
Barranco del Arenal
Barranco del Cerezo
Barranco del Cerro Escorpión
Barranco del Collado de
Domeño
Barranco del Gorretín
Barranco del Hocino
Barranco del Horno
Barranco del Losar
Barranco del Mas de Castellano
Barranco del Mas de Herrero
Barranco del Mas de Solaz
Barranco del Mazcán
Barranco del Prado
Barranco del Rebollo
Barranco del Rincón del Garra
Barranco del Rodeno Pequeño
Barranco del Tío Camarroyas
Barranco del Tío Chicharrito

Barranco del Tío Mañanejo
Barranco del Tío Zurdo
Barranco Loguerra
Fuente de Jórgola
Fuente de Juan Rana
Fuente de la Losa
Fuente de la Teja
Fuente de la Vaca
Fuente de las Saletas
Fuente de Madrid
Fuente de Solaz
Fuente del Hocino
Fuente del Lapicero
Fuente del Mas de Castellano
Fuente del Mazcán
Pocico de los Achoves
Rambla de Alcotas
Rambla de la Salceda
Rambla de Tuesa
Río de Chelva (o de Tuéjar)
Río Turia

PRESENCIA HUMANA

Poblamiento

Albergue de Pepe
Calles
Casa de Alarcón
Casa de Guarín
Casa de Juan Rana
Casa de la Tecla
Casa de los Aguaderos
Casa de los Carriles
Casa de los Cipreses
Casa de los Pinos
Casa de Luciano
Casa de Roger
Casa de Villanueva

Casa del Tío Farfalla
Caseta de Elorza
Caseta de Marieto
Corral de Barcelón
Corral de Capa
Corral de Cayetano
Corral de Cervera
Corral de Evaristo
Corral de la Francisqueta
Corral de la Torre de Castro
Corral de los Achoves
Corral de los Antoneras
Corral de los Pascualillos

Corral de Machín
Corral de Roger
Corral de Sancho
Corral del Alto
Corral del Garra
Corral del Solito
Corral del Tío Aleto

Corral del Tío Cureta
La Hoya de Antaño
Mas de Castellano
Mas de Herrero
Mas de Solaz
Urb. San Antonio
Venta de Calles

Vías de comunicación

Autovía de Ademuz
Camino de Alcotas
Camino de Chelva
Camino de Higuieruelas
Camino de Jórgola
Camino de la Cañada Murón
Camino de la Jarcesa
Camino de la Losa
Camino de la Peña Cortada
Camino de la Puente Alta
Camino de las Saletas
Camino de los Pascualillos
Camino de Tuesa


Camino de Villanueva
Camino de Villar de Tejas
Camino del Contador
Camino del Mas de Castellano
Camino del Mas de Herrero
Camino del Mas de Solaz
Camino del Rebollo
Camino del Tormé
Puente Alta
Puente del Prado
Puente del Zurdo
Senda del Mas de Solaz

Otros lugares de interés

Acueducto de la Peña Cortada
Bodegas Vegamar
Ermita de Santa Quiteria
Granja del Tempranillo

La Fuente de la Losa
La Puente Alta
Los Diablos
Torre de Castro

Orografía y partidas



TÉRMINO DE CHELVA




TÉRMINO DE ANDILLA

TÉRMINO DE HIGUERUELAS


TÉRMINO DE DOMEÑO



Calles

-  Capital de municipio
-  Núcleo de población
-  Río
-  Barranco
-  Autovía
-  Montaña
-  Pico, roca
-  Depresión
-  Partida
-  Paraje

Hidrografía



TÉRMINO DE CHELVA






TÉRMINO DE ANDILLA

TÉRMINO DE HIGUERUELAS


TÉRMINO DE DOMEÑO

Calles



-  Capital de municipio
-  Núcleo de población
-  Río
-  Barranco
-  Autovía
-  Pozo
-  Fuente

Presencia humana



TÉRMINO DE ANDILLA

TÉRMINO DE HIGUERUELAS

TÉRMINO DE CHELVA

TÉRMINO DE DOMEÑO



-  Capital de municipio
-  Núcleo de población
-  Autovía
-  Camino, senda
-  Casa, corral
-  Río
-  Barranco
-  Castillo
-  Ermita
-  Industria, taller
-  Puente, acueducto
-  Campamento
-  Área recreativa