

TOPONÍMIA DELS POBLES VALENCIANS

CHELVA

LA SERRANÍA



AYUNTAMIENTO
DE CHELVA



INSTITUT
CARTOGRÀFIC
VALENCIÀ

ACADÈMIA VALENCIANA DE LA LLENGUA
SECCIÓ DE ONOMÀSTICA

COORDINACIÓ Y GESTIÓ
Unidad de Recursos Lingüísticotécnicos

RECOPIACIÓ Y TEXTO
Jordi-Vicent Alvir Ballester

GRAFISMO
Esperança Martínez Molina

© Acadèmia Valenciana de la Llengua

Colecció: Onomàstica
Serie: Toponímia dels Pobles Valencians
Chelva, 270

Editado por: Publicacions de l'Acadèmia Valenciana de la Llengua
Av. de la Constitució, 284
46019 València
Tel.: 963 874 023
Direcció electrònica: avl@avl.gva.es

Con la colaboración del Ayuntamiento de Chelva

ISBN: 978-84-482-6948-7
Depósito legal: V-4524-2023
Impresión: Set i Set

www.avl.gva.es

CHELVA

Chelva es un municipio de la comarca de La Serranía. Limita al norte con Titaguas, Alpuente, La Yesa y Andilla; al este, con Calles, Domeño y Loriguilla; al sur, con Utiel y Requena, y al oeste, con Tuéjar y Benagéber. El término municipal, de 190,56 km², presenta una forma alargada y estrecha, que se extiende desde las estribaciones meridionales de la sierra de Javalambre al norte hasta la sierra del Negrete al sur. En esta orografía de cerros, lomas, altiplanos y abruptos valles destacan el pico del Remedio (1.052 m) y La Atalaya (1.157 m).

La red hidrográfica es compleja y está condicionada por la estructura geológica. La rambla de Ahíllas drena la parte noroeste del municipio, desagua en la rambla de Arquela y juntas originan el río de Tuéjar, que discurre por todo el término abriendo un amplio valle. La rambla de Alcotas cruza los llanos del mismo nombre y en el límite con Calles labra un profundo barranco donde afloran pizarras y cuarcitas del Paleozoico. El río Turia cruza el término por un estrecho y profundo valle de empinadas laderas que, en algunos tramos, se convierten en cantiles y gargantas de paredes verticales. Al sur, los diversos barrancos y ramblas que drenan el altiplano de Villar de Tejas forman la cabecera del río del Reatillo.

El 85% de las tierras de Chelva no se cultivan; predomina el monte bajo y los bosques de pinos y carrascas. Las tierras de secano (2.700 ha) están dedicadas al cultivo de cereales: trigo, cebada y avena. El cultivo tradicional del olivo ha sido sustituido en parte por el cultivo del almendro, más rentable y fácil de recolectar. Las tierras de regadío se extienden por ambas orillas del río de Tuéjar, y están formadas por pequeñas parcelas abancaladas en graderío, debido a la fuerte pendiente que desciende hacia el río. Dos acequias principales distribuyen el agua: la acequia Mayor y la acequia de Villanueva.

El municipio de Chelva alcanzó su máxima población en el censo de 1900, con 5.218 habitantes, que reciben el nombre de *chelvanos* y *chelvanas*. Un proceso migratorio imparable a escala local y comarcal, especialmente entre los años 1950-1980, redujo la población a los 1.597 habitantes actuales. La gran extensión del término municipal y la lejanía de las tierras de cultivo propició la construcción de viviendas y núcleos de población aislados. La mayor parte de las casas de campo están deshabitadas, abandonadas o reutilizadas como segunda residencia. Las aldeas de Ahíllas y Alcotas (que pertenece a Calles) se extienden en los altiplanos del norte; la aldea de Bercuta, se sitúa a poniente, y las aldeas de Villar de Tejas y El Cerrito, al sur.

La villa de Chelva está situada a 474 metros de altura sobre una loma de toba calcárea a la izquierda del río de Tuéjar (o de Chelva). De origen incierto, las primeras noticias conocidas de Chelva son del siglo XI, cuando formaba parte de la taifa de Alpuente. El rey Jaime I conquistó Chelva en el año 1238 y la donó al último gobernador musulmán de Valencia, Abu Saíd, que la cedió al obispo de Segorbe. En 1251 fue repoblada por 28 familias cristianas. Los moriscos, por su parte, se instalaron en El Arrabal y otros núcleos rurales hasta la expulsión en 1609.

Fue cabeza del vizcondado de Chelva, concedido en 1390 por Juan I a Pedro Ladrón de Villanueva. La jurisdicción señorial también comprendía los lugares de Benagéber, Calles, Domeño, Loriguilla, Tuéjar y Sinarcas; posteriormente pasó por matrimonio a la casa ducal de Villahermosa. En 1773, después de un largo pleito, se incorporó a la corona con reserva de determinados derechos dominicales a favor del señor territorial. Abolidos los señoríos, el 11 de septiembre de 1865, el duque de Villahermosa cedió a Chelva, previo pago de 11.200 reales, los derechos dominicales de su señorío sobre los montes, bosques y pastizales.

Chelva conserva en el trazado de sus calles y callejones la huella del paso de la historia. El barrio más antiguo es el de La Petrosa, de origen visigodo. De su pasado islámico se conserva el barrio andalusí de Benacacira. En los siglos XIII y XIV se levantaron dentro de las murallas la judería, el barrio del Azoque y los barrios de Las Ollerías, Cárcama, El Tinte y La Pesquera, y extramuros, los barrios de La Peirería, Las Moreras y El Arrabal, donde se mantiene el edificio de la mezquita documentada con el nombre de *Benaçça* (actualmente, ermita dedicada a la Santa Cruz).

El municipio conserva restos de un acueducto romano en la rambla de Alcotas, en el sistema hidráulico de la peña Cortada, y de época árabe es la fortaleza de La Torrecilla, construida sobre un asentamiento ibérico. El convento de San Francisco es una construcción del siglo XIV, y la iglesia barroca de Nuestra Señora de los Ángeles y la Casa de la Villa, del siglo XVII. Se conservan restos de la casa palacio del duque de Villahermosa, donde se construyó, entre 1870 y 1873, la nueva casa consistorial.

Fue arciprestazgo de la diócesis de Segorbe hasta 1960, que pasó a depender de la diócesis de Valencia. La Virgen del Remedio es la patrona de Chelva; todos los años se realiza una emotiva romería a su ermita, situada en la falda del pico del Remedio.

XELVA

Xelva és un municipi de la comarca de la Serrania. Limita al nord amb Titaigües, Alpont, la lessa i Andilla; a l'est, amb Calles, Domenyo i Loriguilla; al sud, amb Utiel i Requena, i a l'oest, amb Toixa i Benaixeve. El terme municipal, de 190,56 km², presenta una forma allargada i estreta, que s'estén des dels contraforts meridionals de la serra de Javalambre al nord fins a la serra d'El Negrete al sud. En esta orografia de turons, llomes, altiplans i valls abruptes destaquen el pic d'El Remedio (1.052 m) i La Atalaya (1.157 m).

La xarxa hidrogràfica és complexa i està condicionada per l'estructura geològica. La rambla d'Ahillas drena la part nord-oest del municipi, desaigua en la rambla d'Arquela i juntes formen el riu de Toixa, que discorre per tot el terme obrint una vall ampla. La rambla d'Alcotas creua els plans del mateix nom i en el límit amb Calles llaura un barranc profund on afloren pissarres i quarsites del Paleozoic. El riu Túria creua el terme per una vall estreta i profunda de vessants empinats que, en alguns trams, es convertixen en cingles i goles de parets verticals. Al sud, els diversos barrancs i rambles que drenen l'altiplà de Villar de Tejas formen la capçalera del riu d'El Reatillo.

El 85% de les terres de Xelva no es cultiven; predomina el bosc baix i els boscos de pins i carrasques. Les terres de secà (2.700 ha) estan dedicades al cultiu de cereals: blat, ordi i avena. El cultiu tradicional de l'olivera ha sigut substituït en part pel cultiu de l'ametler, més rendible i fàcil de recol·lectar. Les terres de regadiu s'estenen per les dos ribes del riu de Toixa, i estan formades per xicotetes parcel·les abancalades en graderia, a causa del fort pendent que descendix cap al riu. Dos séquies principals distribuïxen l'aigua: la séquia Mayor i la séquia de Villanueva.

El municipi de Xelva va tindre la seua màxima població en el cens de 1900, amb 5.218 habitants, anomenats *xelvans* i *xelvanes*. Un procés migratori imparable a escala local i comarcal, especialment entre els anys 1950-1980, va reduir la població als 1.597 habitants actuals. La gran extensió del terme municipal i la llunyania de les terres de cultiu va propiciar la construcció d'habitatges i nuclis de població aïllats. La major part de les cases de camp estan deshabitades, abandonades o reutilitzades com a segona residència. Els llogarets d'Ahillas i Alcotas (que pertany a Calles) s'estenen en els altiplans del nord; el llogaret de Bercuta, a ponent, i els de Villar de Tejas i El Cerrito, al sud.

La vila de Xelva està situada a 474 metres d'altitud sobre una lloma de tova calcària a l'esquerra del riu de Toixa (o de Xelva). D'origen incert, les primeres notícies conegudes de Xelva són del segle XI, quan formava part de la taifa d'Alpont. El rei Jaume I va conquerir Xelva l'any 1238 i la va donar a l'últim governador musulmà de València, Abu Saïd, que la va cedir al bisbe de Sogorb. En 1251 va ser repoblada per 28 famílies cristianes. Els moriscos, per la seua banda, s'instal·laren en El Arrabal i altres nuclis rurals fins a l'expulsió en 1609.

Va ser cap del vescomtat de Xelva, concedit en 1390 per Joan I a Pere Lladró de Vilanova. La jurisdicció senyorial també comprenia els llocs de Benaixeve, Calles, Domenyo, Loriguilla, Toixa i Sinarques; posteriorment va passar per matrimoni a la casa ducal de Vilafermosa. En 1773, després d'un llarg plet, es va incorporar a la corona amb reserva de determinats drets dominicals a favor del senyor territorial. Abolits els senyorius, l'11 de setembre de 1865, el duc de Vilafermosa va cedir al municipi de Xelva, amb el pagament previ de 11.200 reals, els drets dominicals del seu senyoriu sobre les muntanyes, boscos i pasturatges.

Xelva conserva en el traçat dels carrers i carrerons l'empremta del pas de la història. El barri més antic és el de La Petrosa, d'origen visigòtic. Del seu passat islàmic es conserva el barri andalusí de Benacacira. En els segles XIII i XIV es va alçar dins de la muralla la jueria, el barri d'El Azoque i els barris de Las Ollerías, Cárcama, El Tinte i La Pesquera, i extramurs, els barris de La Peirería, Las Moreras i El Arrabal, on es manté l'edifici de la mesquita documentada amb el nom de *Benaieça* (actualment, ermita dedicada a la Santa Creu).

El municipi conserva restes d'un aqüeducte romà en la rambla d'Alcotas, en el sistema hidràulic de la penya Cortada, i d'època àrab és la fortalesa de La Torrecilla, construïda sobre un assentament ibèric. El convent de Sant Francesc és una construcció del segle XIV, i l'església barroca de la Mare de Déu dels Àngels i la Casa de la Vila, del segle XVII. Es conserven restes de la casa palau del duc de Vilafermosa, on es va construir, entre 1870 i 1873, la nova casa consistorial.

Va ser arxiprestat de la diòcesi de Sogorb fins al 1960, quan va passar a dependre de la diòcesi de València. La Mare de Déu del Remei és la patrona de Xelva; tots els anys es fa una emotiva romeria a la seua ermita, situada en la falda del pic d'El Remedio.

ELEMENTOS FÍSICOS

Orografía

Alto de Andariel
Alto de Barrera
Alto de la Cruz
Alto de las Lomas
Alto de los Visos
Alto de Villanueva
Alto del Alamín
Alto del Bollo
Alto del Plano
Alto del Pozo de Mesto
Alto del Pozo de Ramos
Alto Redondo
Altos de Mozul
Ceja del Mas del Pinar
Cerrito del Rey
Cerro de Aguavientos
Cerro de Bercutilla
Cerro de Cardete
Cerro de Cojanta
Cerro de la Mozaira
Cerro de la Nevera
Cerro de la Raílla
Cerro de Palacios
Cerro del Águila
Cerro del Mas de Alonso
Cerro del Tollo
Cerro Escorpión
Cerro Talayo
Collado de Belenguer
Collado de Bercuta
Collado de Berna
Collado de Cavas
Collado de Espés
Collado de la Balsa
Collado de la Canaleja
Collado de la Cortina
Collado de las Granzas
Collado de Nieva
Collado del Camino de Chelva
Collado del Carrascalejo
Collado del Mas de Alonso
Collado Estrecho
Collado Saleras
Cueva de Cuellotuerto
Cueva de la Sarna
Cueva de los Malditos
Cueva del Montecico
Cueva Mora
El Cabé
El Castellar
El Cerro
El Morro
El Morrón
El Patos
El Plano
El Puntal
El Sabinar
El Tiñoso
Hoya de Ahíllas
Hoya de Bercuta
Hoya del Rayo
Hoya Redonda
La Atalaya
La Cruz
La Cruz del Cuarto
La Garroferilla
La Hoz
La Muela
Las Lomatillas
Llano de Andariel
Llanos de Alcotas
Llanos de Villar de Tejas
Loma Ancha
Loma Berra
Loma Chupena
Loma de Ahíllas

Loma de la Cueva
Loma de la Flor
Loma de la Mina
Loma de las Boqueras
Loma de las Quinchas
Loma de los Bolos
Loma de los Troncos
Loma de los Visos
Loma de Panduro
Loma del Aguilar
Loma del Majadal
Loma del Mas de Aliaga
Loma del Sabinar
Loma Plana
Lomas de la Casa de en Medio
Lomas de Mozul
Lomas de San Bercolín
Lomas de San Cristóbal
Los Azagadores
Paso del Arcís
Peñarroya
Peñas del Mediodía
Pico de la Oliva
Pico del Remedio
Puntal de Bercuta
Puntal de la Cañada de Barchel

Puntal de la Torrecilla
Puntal de las Grajas
Puntal de los Pañeros
Puntal de los Picarazos
Puntal de Tiero
Puntal del Aprisco
Puntal del Rompido
Sierra de Alcotas
Sierra de la Atalaya
Sierra del Negrete (o de Utiel)
Solana de la Mora
Solana de la Notarías
Solana del Agua Salada
Solana del Cros
Solana del Retiro Grande
Torda
Umbría de la Nevera
Umbría de las Grajas
Umbría de Martínez
Umbría de Zaé
Umbría del Boticario
Umbría del Terror
de los Hombres
Umbría del Zahorí
Umbría Pelomora

Hidrografía natural

Barranco Callejano
Barranco de Baestas
Barranco de Benajuay
Barranco de Bercutilla
Barranco de Colás
Barranco de Currutaco
Barranco de Espés
Barranco de la Amalia
Barranco de la Cañada
de la Mata
Barranco de la Cañada
del Hambre
Barranco de la Cueva de los Patos

Barranco de la Ecena
Barranco de la Fuente del Fraile
Barranco de la Hoya del Moro
Barranco de la Hoya Redonda
Barranco de la Hueca
Barranco de la Puerca
Barranco de la Rambleta
Barranco de la Umbría
de Mendoza
Barranco de la Verruga
Barranco de la Zarza
Barranco de las Acemas
Barranco de las Grajas

Barranco de las Higueras	Barranco Maya
Barranco de los Azagadores	Cascada de Barchel
Barranco de los Carriles	Chorrador de las Piteras
Barranco de los Corrales de la Hoya Redonda	Fuente Berra
Barranco de los Visos	Fuente Buena
Barranco de Maduros	Fuente de Bartolo
Barranco de Mesto	Fuente de Bercuta
Barranco de Monleón	Fuente de Chelva
Barranco de Montul	Fuente de Cosín
Barranco de Mozul	Fuente de la Cortina
Barranco de San Bercolín	Fuente de la Esparraguera
Barranco de Torda	Fuente de la Gitana
Barranco de Valero	Fuente de la Gotera
Barranco del Agua	Fuente de la Hoya del Rayo
Barranco del Aprisco	Fuente de la Mata
Barranco del Boticario	Fuente de la Porqueta
Barranco del Cacho	Fuente de la Sabina
Barranco del Carnicero	Fuente de la Zarza
Barranco del Charco Herrero	Fuente de los Gamellones
Barranco del Chorro de Don Guillermo	Fuente de los Moros
Barranco del Collado de la Cortina	Fuente de los Perros
Barranco del Collado Estrecho	Fuente de Montul
Barranco del Colmenar	Fuente del Buitre
Barranco del Convento	Fuente del Cubillo
Barranco del Francés	Fuente del Fraile
Barranco del Gaznate	Fuente del Gaznate
Barranco del Lobo	Fuente del Mas de Aliaga
Barranco del Lugar	Fuente del Mas de Alonso
Barranco del Mas de Alonso	Fuente del Mas de Caballero
Barranco del Mas de Cervera	Fuente del Sapejo
Barranco del Muchacho	Fuente del Topo
Barranco del Peral	Fuente Pollos
Barranco del Pico de la Atalaya	La Rambleta
Barranco del Pino de las Almas	Rambla de Abejuela
Barranco del Pozo de Ramos	Rambla de Ahíllas
Barranco del Remedio	Rambla de Alcotas
Barranco del Santero	Rambla de Arquela
Barranco del Tollo	Rambla de la Capitana
Barranco Hondo	Río de Tuéjar (o de Chelva)
	Río del Reatillo
	Río Turia

Hidrografía artificial

Acequia de Villanueva
Acequia Mayor
Balsa del Viso
Pozo de la Sierra

Pozo de Mesto
Pozo de Valterras
Pozo del Agua

PRESENCIA HUMANA

Poblamiento

Ahíllas
Alcotas (Chelva)
Benacacira
Bercuta
Casa de Baestas
Casa de la Capitana
Casa de la Cortina
Casa de la Era Taré
Casa de la Mora
Casa de los Clérigos
Casa de los Toribios
Casa de Monterde
Casa de Olinches
Casa de Valseco
Casa del Arenal
Casa del Ayatón
Casa del Carpintero
Casa del Cura
Casa del Mañanejo
Casa del Minino
Casa del Morrón
Casa del Ollero
Casa del Puntal
Casas de Barchel
Casas de en Medio
Casas de la Mozaira
Casas de la Sierra
Casas de la Torrecilla
Casas de Mozul
Casas de Tiero

Casas de Zaé
Caseta de la Viuda
Caseta de Ródenas
Casilla de Roger
Casilla del Plano
Chelva
Corral de Aguavientos
Corral de Andariel
Corral de Colás
Corral de Cosín
Corral de la Herrada
Corral de la Jarcesa
Corral de los Aragoneses
Corral de los Bercuteros
Corral de los Gamellones
Corral de los Molises
Corral de los Mozaites
Corral de los Visos
Corral de Marciacolín
Corral de Peacicopán
Corral de Roquiches
Corral de San Juan
Corral de Taure
Corral de Vicente
Corral del Abogado
Corral del Alto
Corral del Aprisco
Corral del Baolo
Corral del Mediano
Corral del Mingo

Corral del Quinazo
Corral del Rayo
Corral del Tío Perico
Corrales de la Alberca
Corrales de la Hoya Redonda
Corrales de Tobos
Corrales de Viñaro
El Cerrito
El Cerro del Águila
La Atalaya
Mas de Aliaga

Mas de Alonso
Mas de Arquela
Mas de Caballero
Mas de Cervera
Mas de Cholla
Mas de Sancho
Mas de Tuesa
Mas del Collado Estrecho
Mas del Pinar
Masía del Tato
Villar de Tejas

Vías de comunicación

Camino de Abejuela
Camino de Alcotas
Camino de Alpuente
Camino de Andariel
Camino de Arquela
Camino de Barchel
Camino de Benagéber
a Villar de Tejas
Camino de Bercuta
Camino de Bercutilla
Camino de Espés
Camino de Estenas
Camino de Fardach
Camino de la Atalaya
Camino de la Capitana
Camino de la Cuesta del Tiñoso
Camino de la Hoya del Vas
Camino de la Jarcesa
Camino de la Masía del Tato
Camino de las Carboneras
Camino de los Azagadores
Camino de los Barrancos
Camino de los Cinco Pinos
Camino de los Pinos Altos
Camino de los Rogeres
Camino de los Visos
Camino de Marciacolín
Camino de Mozul

Camino de Nieva
Camino de Torda
Camino de Tuéjar
Camino de Tuesa
Camino de Valseco
Camino de Villanueva
Camino de Villar de Tejas
a Chelva
Camino del Alamín
Camino del Aprisco
Camino del Cantal
Camino del Collado
de la Cortina
Camino del Embalse
Camino del Mas de Caballero
Camino del Mas de Valero
Camino del Mas del Pinar
Camino del Morrón
Camino del Morté
Camino del Navazo
Camino del Prado Gordo
Camino del Puente Barraquena
Camino Viejo de Alcotas
Camino Viejo de Titaguas
Carretera de Ademuz
Carretera de Higuieruelas
Carretera de La Yesa
Carretera de Requena

Carretera de Utiel
Puente Barraquena
Puente Colgante
Puente de Benajuay

Puente de la Mozaira
Puente del Arrabal
Puente del Reatillo
Senda del Remedio

Otros lugares de interés

Convento de San Francisco
El Arco
El Descansador
Ermita de Bercuta
Ermita de San Cristóbal
Ermita del Loreto
Ermita del Mas de Caballero
Ermita del Remedio

La Torrecilla
Las Piedras Blancas
Mojón de la Hiedra
Mojón de la Sima
Mojón del Cerrito Royo
Mojón Triginio
Molino de Barchel

PARTIDAS Y PARAJES

Partidas y parajes

Aguas Vivas
Andariel
Arquela
Baestas
Barchel
Benajuay
Bercutilla
Buseras
Cojanta
Compará
El Alto Redondo
El Aprisco
El Arcís
El Arenal
El Baíl
El Barco
El Barranco de la Cueva Mora
El Barranco de la Rabia
El Barranco Hondo
El Barredor
El Campillo


El Campo de Benacacira
El Campo de Chelva
El Cantal
El Cantalar
El Cañamar
El Castellar
El Cebollino
El Cerrillo del Prado
El Cerrito
El Cerro del Águila
El Charco Herrero
El Contador
El Cubo
El Enebral
El Espliegar
El Gaznate
El Jalme
El Majadal
El Mas de Aliaga
El Mas de Caballero
El Mas de Cervera

El Mas de Cholla
El Mas de Sancho
El Mas de Valero
El Mas del Pinar
El Montecico
El Morrón
El Muladar
El Navazo
El Palomar
El Pino de las Almas
El Plano
El Prado
El Prado Ruiz
El Púlpito
El Quemado
El Rebollón
El Regajo
El Rompido
El Rubial
El Salto
El Tascón
El Tiñoso
El Tollo de Abajo
El Tollo de Arriba
El Vallejuelo
Espés
Juan Rana
La Alberca
La Atalaya
La Balsa del Moro
La Balsa del Tío Miguel
La Boca del Reguero
La Cachefa
La Calera
La Cañada Alta
La Cañada de Adelaida
La Cañada de Aliaga
La Cañada de Barchel
La Cañada de Fardach
La Cañada de Jaén
La Cañada de la Amalia
La Cañada de la Cerera
La Cañada de la Grama
La Cañada de la Paja
La Cañada de la Sierra
La Cañada de los Sapos
La Cañada de Marciacolín
La Cañada de Morera
La Cañada de Nieva
La Cañada de Tocino
La Cañada del Aguilar
La Cañada del Alamin
La Cañada del Bu
La Cañada del Cantal
La Cañada del Erre
La Cañada del Hambre
La Cañada del Mañanejo
La Cañada del Mas de Alonso
La Cañada del Plano
La Cañada del Quinazo
La Cañada del Tío Cañón
La Cañada Gareta
La Cañada Honda
La Cañada Talada
La Capitana
La Ceja
La Cortina
La Cruz de Meota
La Cruz del Cuarto
La Cuesta de Maltos
La Cuesta del Muerto
La Cuesta del Tiñoso
La Cueva de Simón
La Cueva del Urgacho
La Cueva Puerta
La Encina Grande
La Era Taré
La Erilla
La Esparraguera
La Florida
La Fuente de los Moros
La Fuente de Ventura
La Fuente del Fraile
La Fuente del Morté


La Fuente del Rey
La Garrofera
La Garroferilla
La Herrada
La Hoya del Moro
La Hoyuela
La Jarcesa
La Laguna
La Lobera
La Loma Plana
La Mislata
La Mozaira
La Notaría
La Pantera
La Pieza de Aliaga
La Pieza del Buey
La Plana
La Playeta
La Raílla
La Rambla
La Rambleta
La Sabina
La Solana del Romeral
La Tabla de la Villa
La Torrecilla
La Valbona
La Vereda
La Viña de la Cañada
La Viña del Conde
La Zarza
Labores del Callando
Las Acemas
Las Carboneras
Las Colladas
Las Lomas
Los Aljezares
Los Arcises
Los Arnacheros

Los Azagadores
Los Benitos
Los Castillejos
Los Cuatro Barrancos
Los Lecheros
Los Llanos
Los Medianos de Alcotas
Los Mozailletes
Los Olleros de Abajo
Los Olleros de Arriba
Los Pinos Altos
Los Rincones
Los Rogeres
Los Tarazonas
Los Tres Corrales
Los Visos
Malagana
Medé
Mesto
Montul
Mozul
Olinches
Orán
Pedazo de Alegre
Pedazo del Zompo
Rincón del Calvo
Rincón del Chivato
Rincón del Diablo
San Bercolín
Tamarillas
Tiero
Tobos
Torda
Tuesa
Villanueva
Viñaro
Zaé
Zapatones


Elementos físicos



Presencia humana



Partidas y parajes



TÉRMINO DE LA YESA

TÉRMINO DE TITAGUAS

TÉRMINO DE ALPUENTE

TÉRMINO DE ANDILLA

TÉRMINO DE HIGUERUELAS

TÉRMINO DE TUÉJAR

TÉRMINO DE CALLES

TÉRMINO DE BENAGÉBER

TÉRMINO DE DOMEÑO

TÉRMINO DE UTIEL

TÉRMINO DE LORIGUILLA

TÉRMINO DE REQUENA



La Serranía

