

TOPONÍMIA DELS POBLES VALENCIANS

BOLBAITE

LA CANAL DE NAVARRÉS



ACADEMIA
VALENCIANA
DE LLINGÜA



AYUNTAMIENTO
DE BOLBAITE

ACADÈMIA VALENCIANA DE LA LLENGUA
SECCIÓ DE ONOMÀSTICA

COORDINACIÓN Y GESTIÓN
Unidad de Recursos Tecnicolingüísticos

RECOPIACIÓN Y TEXTO
Isabel Estarlich Heras
M. Teresa Mollà Villaplana

DISEÑO
Vicent Almar

MAQUETACIÓN Y GRAFISMO
Guillermo Tomás Lull

© Acadèmia Valenciana de la Llengua

Colección: Onomàstica i Toponímia

Serie: Toponímia dels Pobles Valencians
Bolbaite, 95

Editado por: Publicacions de l'Acadèmia Valenciana de la Llengua
Av. de la Constitució, 284
46019 Valencia
Tel.: 96 387 40 23
Direcció electrònica: avl@gva.es

Con la colaboración del Ayuntamiento de Bolbaite

ISBN: 84-482-4450-8
Depósito legal: V-4350-2006
Impresión: Gràfiques Vimar, SL

www.avl.gva.es

BOLBAITE

El término municipal, que tiene una extensión de 40,4 km², se alarga en dirección sudoeste siguiendo el curso de la rambla de Bolbaite. Limita al sur y al este con Chella; al norte, con Navarrés, y al oeste, con Quesa y Enguera. La superficie es ondulada, y va desde los 241 metros sobre el nivel del mar, a los que se encuentra el pueblo, hasta los 606 metros de las peñas de las Contiendas.

Bolbaite es un pueblo de origen musulmán, que formó parte de la sublevación que al-Azrac dirigió contra el rey Jaime I. Eclesiásticamente dependió de la parroquia de Chella hasta que en 1521 los agermanados bautizaron a los siervos musulmanes de Bolbaite; no se constituyó como parroquia independiente hasta 1644. Tras la expulsión de los moriscos en 1609, se repobló con 17 familias de cristianos, a los que la baronesa de Bolbaite, Catalina Villarrasa del Pardo, concedió la carta de repoblación. La población fue vendida y comprada varias veces hasta ser adquirida por los Cavanilles.

A unos metros del núcleo urbano, la rambla de Bolbaite efectúa un gran salto y separa la parte superior e inferior de la Canal de Navarrés. Al lado de este desnivel se alza un cerro conocido con el nombre de alto del Volantín, en cuya cima se encuentra la ermita de Santa Bárbara.

En la siguiente elevación del terreno se ubica el núcleo primitivo de la población, donde destacan los restos del castillo levantado por los Pardo de la Casta, antiguos señores territoriales, barones de Alacuás y de Bolbaite. Este núcleo primitivo, o Rabalet, desciende hasta la plaza donde se encuentra el Ayuntamiento y la iglesia de San Francisco de Paula, que data del siglo XVIII.

Aunque el municipio se encuentra dividido por el paso del río, la construcción de dos puentes facilita la comunicación del núcleo más antiguo con la parte que se empezó a expandir a mediados del siglo XX. Hasta bien entrado éste, Bolbaite tenía varios caseríos, entre los que destacaba el corral de Bru, que, aunque hoy está deshabitado, se mantiene como casa de labranza.

Actualmente, la principal fuente de riqueza de sus 1.458 habitantes es la agricultura, mayoritariamente de secano, mientras que la escasa actividad industrial se concentra en pequeños talleres.

También hay algunas zonas con árboles frutales, sobre todo naranjos; los cultivos habituales de la huerta son las cebollas, las coles, las fresas, los pimientos, las judías verdes y el tabaco. La cooperativa Valsur, que tiene su sede en Bolbaite, centraliza la labor de varias cooperativas de la comarca y comercializa el aceite de toda la Canal de Navarrés.

ELEMENTOS FÍSICOS Y POBLACIÓN

Orografía

Altico Carrera	El Tollo
Alto de Capitán	El Zarzalet
Alto de Patena	La Remesa
Alto de Pubil	Loma de Cantalavieja
Alto de Varruga	Loma de Lagaña
Alto del Favar	Loma Fanecadas
Alto del Pocico	Lomica de Enmedio
Alto del Volantín	Macizo de Caroché
Cingla del Pollo	Peña Roya
Cueva Negra	Peñas de las Contiendas
El Alto	Peñas Hondas

Hidrografía natural

Barranco de Alcaide	Barranco del Favar
Barranco de Boltay	Barranco del Horcajo
Barranco de Capitán	Barranco del Pilar
Barranco de Esparza	Barranco del Pozo Oltra
Barranco de Jornaes	Barranco del Prado (o del Turco)
Barranco de la Loma de Enmedio	Barranco del Tollo
Barranco de la Peña Roya	Barranco del Zarzalet
Barranco de la Seu	Barranco Obrera
Barranco de Lagaña	Barrano Moreno
Barranco de las Estacas	El Pocico
Barranco de Ligero	Fuente
Barranco de los Chorros	Fuente de la Ermita
Barranco de Mascarell	Fuente de los Serradores
Barranco de Monteagudo	Fuente del Puente de Piedra
Barranco de Pareja	Gorgo Cadena
Barranco de Talaya	La Rambleta
Barranco del Agua	Rambla de Bolbaite
Barranco del Corral de Bru	Río Grande
Barranco del Estudiante	

Hidrografía artificial

Depósito
Motor de la Marjal
Pocico de Juan Antonio

Pozo de Pantaleón
Pozo de Roque
Pozo Oltra

Población

Antiguo campamento
Bolbaite
Casa de Abel
Casa de Calores
Casa de Joaquín Argente
Casa de la Gorda
Casa de la Toledana
Casa de Ligerio
Casa de Perico

Casa de Rodenas
Casa del Pajarero
Casa del Pocico de Roque
Casas del Chichijuan
Casica de Juan Antonio
Corral de Bru
La Moncloa
Secadero

PRESENCIA HUMANA

Partidas y parajes

Chipos
El Altico Blanco
El Alto del Barranco de Miguel
El Bancal Royo
El Calderón
El Corral de Ribes
El Galeano
El Horcajo
El Mojón Alto
El Olivar
El Pinico de Teodora
El Porre
El Quinceno
El Rincón
El Segundo Entrador
El Terrero

El Tollo del Conde
La Atalaya
La Cameta
La Cañada
La Cañadica de Alcaide
La Carrasqueta
La Casica de Sales
La Corraliza de Codos
La Cuesta del Tío Pito
La Cueva de las Hembras
La Cueva del Baladre
La Cueva Negra
La Hoya
La Marjal
La Norieta
Las Balsillas

Las Cuevas Malas
Las Cuevas Negras
Las Estacas
Las Fuentes

Los Brunales
Los Corrales
Los Prados

Vías de comunicación

Azagador de las Balsillas
Azagador de los Corrales
Camino Alto
Camino Alto de la Marjal
Camino de Almansa
Camino de Benali
Camino de Cantalavieja
Camino de Chipos
Camino de la Casica de Juan
Antonio
Camino de la Fuente Seca
Camino de la Sierra
Camino de la Toledana
Camino de las Balsillas
Camino de los Brunales
Camino de Navarrés (o del Olivar)
Camino de Pantaleón
Camino del Altico Redondo
Camino del Alto de Chipos
Camino del Alto de Patena

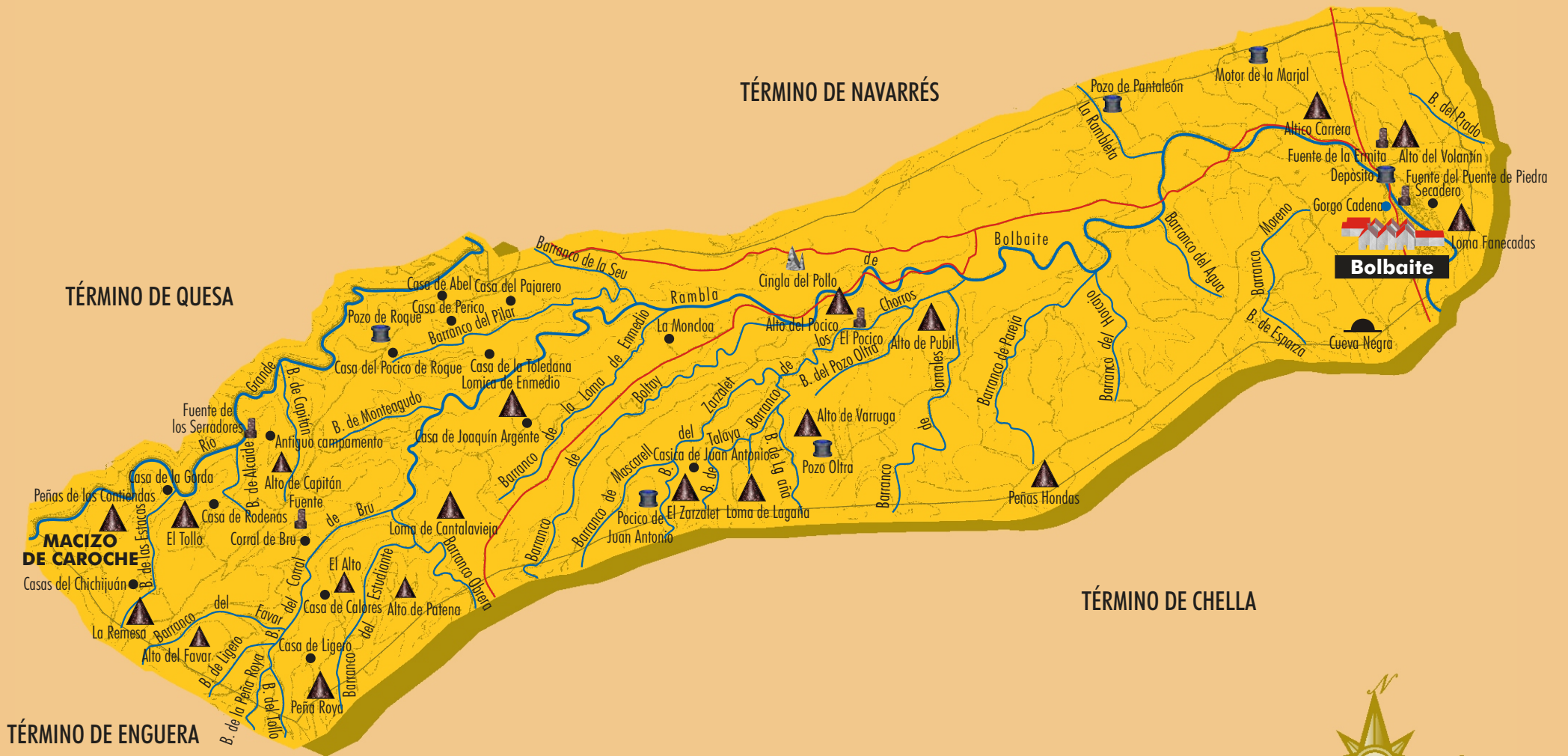
Camino del Alto de Varruga
Camino del Barranco de Jornales
Camino del Barranco de Pareja
Camino del Campamento
Camino del Chichijún
Camino del Corral de Bru
Camino del Corral de Carlos
Camino del Favar
Camino del Horcajo
Camino del Rincón
Camino del Volantín
Carretera de Chella
Carretera de Navarrés
Carretera Vieja
Primer Entrador
Puente del Molino Huevón
Puente Nuevo
Puente Viejo
Senda de la Marjal
Vereda Real de Almansa

Otros lugares de interés

Camping de la Ermita
Castillo de Bolbaite
Cementerio


Ermita de Santa Bárbara
Fábrica de áridos
Granjas

Elementos físicos y población

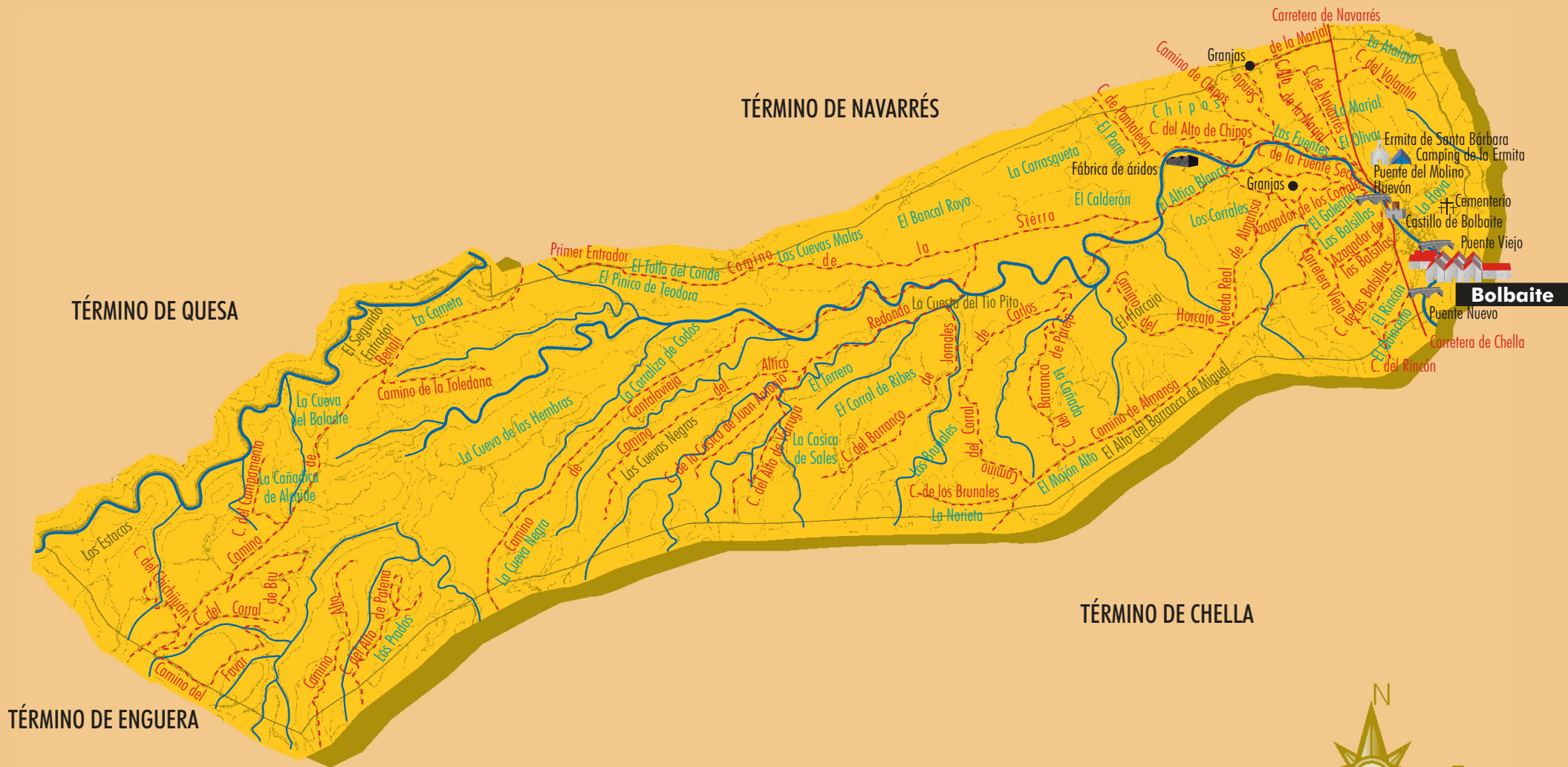


-  Capital de municipio
-  Río
-  Rambla, barranco
-  Carretera
-  Casa, corral
-  Pozo, motor

-  Montaña
-  Pico, roca
-  Cueva
-  Gorgo
-  Fuente
-  Cingla



Presencia humana



-  Capital de municipio
-  Río
-  Rambla, barranco
-  Carretera
-  Camino
-  Granjas
-  Ermita

-  Puente
-  Castillo
-  Camping
-  Cementerio
-  Fábrica
-  Partida
-  Paraje

