

# TOPONÍMIA DELS POBLES VALENCIANS

ARAS DE LOS OLMOS

LA SERRANÍA



AYUNTAMIENTO DE  
ARAS DE LOS OLMOS



ACADÈMIA VALENCIANA DE LA LLENGUA  
SECCIÓ D'ONOMÀSTICA

COORDINACIÓN Y GESTIÓN  
Unidad de Recursos Lingüístico-técnicos

RECOPIACIÓN Y TEXTO  
Jordi-Vicent Alvir Ballester

GRAFISMO  
Esperança Martínez Molina

© Acadèmia Valenciana de la Llengua


Colección: Onomàstica  
Serie: Toponímia dels Pobles Valencians  
Aras de los Olmos, 245

Editado por: Publicacions de l'Acadèmia Valenciana de la Llengua  
Av. de la Constitución, 284  
46019 València  
Tel.: 963 874 023  
Dirección electrónica: avl@gva.es

Con la colaboración del Ayuntamiento de Aras de los Olmos,

ISBN: 978-84-482-6635-6

Depósito legal: V-3262-2021

Impresión:  gràfiques **vimar** 

Alzira de Pego, 11 • Tel. 96 193 43 30 • Ricanya • València

[www.avl.gva.es](http://www.avl.gva.es)

## ARAS DE LOS OLMOS

**A**ras de los Olmos es un municipio de la comarca de La Serranía, situado en el límite con los reinos de Aragón y Castilla. En su término, concretamente en la peña Blanca, se encuentra el mojón de los Tres Reinos, que fue visitado a finales del siglo XVIII por el ilustre botánico Antonio José Cavanilles. Limita al norte con Arcos de las Salinas (Teruel); al este, con Alpuente; al sur, con Titaguas, y al oeste, con Santa Cruz de Moya (Cuenca).

La zona norte del municipio es una altiplanicie rodeada por relieves tabulares. La muela de Santa Catalina (1.301 metros), coronada por los riscos de un potente estrato calcáreo, formado por ostras fósiles de época cretácea, preside el altiplano del campo de Aras. Los procesos erosivos sobre los materiales blandos inferiores han originado laderas en cantil y talud, así como extensos piedemontes con acumulación de depósitos cuaternarios en el fondo de las hoyas, que constituyen los espacios agrícolas más fértiles. Cierran el campo de Aras por el oeste y por el sur diversos bloques calizos de época jurásica fuertemente fracturados, como el de la peña Blanca o el del puntal de la Trabina.

La zona sur presenta una orografía compleja, con un profundo valle labrado por la fuerza erosiva del río Turia, que cruza el término de noroeste a sudeste. La naturaleza del roquedo y las estructuras geológicas originan desfiladeros encajados, como el de las Cabras, y la formación de profundos barrancos que descienden del altiplano, como el abrupto barranco de la Araña, al oeste, o el del Regajo, al este. Destaca, en la ribera del río, la estrecha vega del Molino del Marqués.

En las laderas de La Muela hay diversas canteras de caolines y arenas silíceas con un gran impacto sobre el paisaje. Los bosques cubren el 60% del término municipal, especialmente los pinares desarrollados al sur, en las caídas del Turia y en la loma de Mompedroso. El resto del monte lo ocupan las zonas de pasto, antaño muy importantes, con bosques de carrascas y sabinas, que cuentan con ejemplares centenarios de gran porte.

En invierno, las cuadrillas de gancheros bajaban las maderadas por el río Turia. Aprovechaban las aguas altas para transportar, uno a uno, por los estrechos desfiladeros del río, los maderos cortados en el término o en las sierras vecinas de Moya, Ademuz o Albarracín hacia las ciudades y puertos de la costa. Las maderadas bajaron por el Turia hasta principios del siglo XX, pero la competencia de los transportes por carretera o ferrocarril terminó con esta actividad milenaria tan arraigada en la comarca.

La agricultura es la principal fuente de riqueza del municipio. Predominan los cultivos de secano: cereales, almendros y viñas, que se desarrollan en las tierras del campo de Aras y las hoyas de Losilla. Los cultivos de regadío son minoritarios y se destinan al consumo local, con pequeñas huertas que aprovechan las aguas de las fuentes para regar. En la ribera del Turia también hay algunas tierras de regadío. Existieron diversos molinos hidráulicos en el municipio. La lejanía del molino del Marqués propició la licencia de construcción en 1748 del molino de la Jarra, en la confluencia del barranco de la Tejería y del Regajo.

Según el censo de 1900, el municipio de Aras de los Olmos tenía 1.257 habitantes, cifra que se mantuvo estable hasta 1960. En las tres décadas siguientes hubo un retroceso importante por la fuerte corriente migratoria hacia las ciudades de la costa, y llegó a perder dos tercios de sus habitantes. En el año 2020 Aras cuenta con 381 habitantes.

Históricamente las comunicaciones han sido muy precarias por la abrupta orografía comarcal. Existió una red de caminos de herradura locales que comunicaba la villa de Aras con los pueblos vecinos. En 1916 se iniciaron las obras de prolongación de la carretera de Ademuz desde Titaguas. La complicada orografía y el inicio de la Guerra Civil retrasaron las obras, que concluyeron en 1960 con la construcción del puente Grande sobre el congosto del Turia, ya en término de Santa Cruz de Moya. La CV-355 cruza el campo de Aras hacia la aldea de Losilla y Arcos de las Salinas. De esta aldea parte la CV-363, que cruza el abrupto valle del río Arcos en dirección a la Puebla de San Miguel.

La villa de Aras fue repoblada por cristianos aragoneses después de la conquista del rey Jaime I en 1236. En 1240 se incluyó Aras dentro de la jurisdicción del castillo de Alpuente, sujeto a la autoridad real. Por donación real, Aras se incorporó a la Orden del Hospital y en 1318, a la jurisdicción de la Orden de Santa María de Montesa. Después se incorporó de nuevo a la Corona como villa real. El día 11 de mayo de 1728, por concesión del rey Felipe V, obtuvo la independencia municipal de Alpuente, que costó a cada vecino 7.500 maravedís de vellón, ingresados en la tesorería real. El 4 de junio de 1728 se constituyó el primer ayuntamiento.

Aras de los Olmos surgió alrededor de una torre defensiva, la torre del Cortijo, núcleo de la villa medieval cristiana, siguiendo el eje del camino Real de Castilla. La plaza de la Iglesia es el punto más céntrico de la trama urbana; la plaza del Olmo, hasta hace pocos años presidida por un árbol centenario, se formó muy cerca de la anterior en el ensanche del caserío hacia el sudoeste. La prolongación de la carretera de Ademuz

propició la construcción de edificios a ambos lados de este nuevo eje viario, que se convirtió en una travesía urbana.

La iglesia parroquial de Nuestra Señora de los Ángeles, de estilo renacentista, que fue edificada entre 1584 y 1592, perteneció a la diócesis de Segorbe desde la conquista cristiana hasta el año 1957, en que pasó a la diócesis de Valencia. La torre campanario, con dos cuerpos y 35 metros de altura, construida en sillería, es muy robusta y maciza. En el flanco occidental de La Muela, a 1.175 m de altura, se levanta el santuario de Santa Catalina. Según una tradición inmemorial un pastor de Moya encontró entre romeros, junto a una fuente, la imagen de la santa. En ese lugar se construyó la ermita en 1691, edificio de cruz latina con crucero, y en 1763, una hospedería con un atrio de tres arcos de medio punto en sillería, rematada por una galería porticada.

## ARES DELS OMS

**Ares dels Oms** és un municipi de la comarca de la Serrania, situat en el límit amb els regnes d'Aragó i Castella. En el terme, concretament en la penya Blanca, es troba el molló de Los Tres Reinos, que va ser visitat a la fi del segle XVIII per l'il·lustre botànic Antoni Josep Cavanilles. Limita al nord amb Arcos de las Salinas (Terol); a l'est, amb Alpont; al sud, amb Titaigües, i a l'oest, amb Santa Cruz de Moya (Conca).

La zona nord del municipi és un altiplà envoltat per relleus tabulars. La mola de Santa Catalina (1.301 metres), coronada pels cingles d'un potent estrat calcari, format per ostres fòssils d'època cretàcia, presidix l'altiplà del camp d'Ares. Els processos erosius sobre els materials blans inferiors han originat cingles i talussos, així com extensos peus de mont amb acumulació de depòsits quaternaris en el fons de les foies, que constitueixen els espais agrícoles més fèrtils. Tanquen el camp d'Ares per l'oest i pel sud diversos blocs calcaris d'època juràssica fortament fracturats, com el de la penya Blanca o el del puntal de La Trabina.

La zona sud presenta una orografia complexa, amb una profunda vall llaurada per la força erosiva del riu Túria, que creua el terme de nord-oest a sud-est. La naturalesa del rocam i les estructures geològiques originen congosts encaixats, com el de Las Cabras, i la formació de profunds barrancs que descendixen de l'altiplà, com l'abrupte barranc de La Araña, a l'oest, o el d'El Regajo, a l'est. Destaca, en la ribera del riu, l'estreta horta d'El Molino del Marqués.

En els vessants de La Muela hi ha diverses pedreres de caolins i arenes silícies amb un gran impacte sobre el paisatge. Els boscs cobriren el 60% del terme municipal, especialment les pinades desenvolupades al sud, en les caigudes del Túria i la lloma de Mompedroso. La resta de la muntanya l'ocupen les zones de pastura, abans molt importants, amb boscs de carrasques i savinars, amb exemplars centenaris de gran port.

A l'hivern, les colles de ganxers baixaven la fusta pel riu Túria. Aprofitaven les aigües altes per a transportar, un a un, pels estrets congosts del riu, els troncs tallats en el terme o en les serres veïnes de Moya, Ademús o Albarrasí cap a les ciutats i ports de la costa. La tramada va baixar pel Túria fins a principis del segle XX, però la competència dels transports per carretera o ferrocarril va acabar amb esta activitat mil·lenària tan arrelada a la comarca.

L'agricultura és la principal font de riquesa del municipi. Hi predominen els cultius de secà: cereals, ametlers i vinyes, que es conreen en les terres del camp d'Ares i les foies de Losilla. Els cultius de regadiu són minoritaris i es destinen al consum local, amb hortes xicotetes que

aprofiten l'aigua de les fonts per a regar. En la ribera del Túria també hi ha algunes terres de regadiu. Hi va haver diversos molins hidràulics en el municipi. La llunyania del molí d'El Marqués va propiciar la llicència de construcció en 1748 del molí de La Jarra, en la confluència del barranc de La Tejería i d'El Regajo.

Segons el cens de 1900, el municipi d'Ares dels Oms tenia 1.257 habitants, xifra que es va mantindre estable fins al 1960. En les tres dècades següents va haver-hi una reculada important pel fort corrent migratori cap a les ciutats de la costa, i Ares va arribar a perdre dos terços dels seus habitants. En 2020 Ares compta amb 381 habitants.

Històricament les comunicacions han sigut molt precàries per l'abrupta orografia comarcal. Hi hagué una xarxa de camins de ferradura locals que comunicava la vila d'Ares amb els pobles veïns. En 1916 es van iniciar les obres de prolongació de la carretera d'Ademús des de Titaigües. La complicada orografia i l'inici de la Guerra Civil van retardar les obres, que van concloure en 1960 amb la construcció del pont Grande sobre el congost del Túria, ja en terme de Santa Cruz de Moya. La CV-355 travessa el camp d'Ares cap al llogaret de Losilla i Arcos de las Salinas. D'este llogaret partix la CV-363, que travessa l'abrupta vall del riu Arcos en direcció a la Pobla de Sant Miquel.

La vila d'Ares va ser repoblada per cristians aragonesos després de la conquesta del rei Jaume I en 1236. En 1240 es va incloure Ares dins de la jurisdicció del castell d'Alpont, subjecte a l'autoritat reial. Per donació reial, Ares va passar a l'Orde de l'Hospital i en 1318, a la jurisdicció de l'Orde de Santa Maria de Montesa. Després es va incorporar de nou a la Corona com a vila reial. El dia 11 de maig de 1728, per concessió del rei Felip V, va obtindre la independència municipal d'Alpont, que va costar a cada veí 7.500 maravedís de billó, ingressats en la tresoreria reial. El 4 de juny de 1728 es va constituir el primer ajuntament.

Ares dels Oms va sorgir al voltant d'una torre defensiva, la torre d'El Cortijo, nucli de la vila medieval cristiana, seguint l'eix del camí Real de Castilla. La plaça de La Iglesia és el punt més cèntric de la trama urbana; la plaça d'El Olmo, fins fa pocs anys presidida per un arbre centenari, es va formar molt a prop de l'anterior en l'eixample del caseriu cap al sud-oest. La prolongació de la carretera d'Ademús va propiciar la construcció d'edificis a banda i banda d'este nou eix viari, que es va convertir en una travessia urbana.

L'església parroquial de la Mare de Déu dels Àngels, d'estil renaixentista, va ser edificada entre 1584 i 1592. La torre campanar, amb dos cossos i 35 metres d'alçària, construïda amb carreus, és molt robusta i massissa. Des de la conquesta cristiana va pertànyer a la diòcesi de

Sogorb fins a l'any 1957, en què va passar a la diòcesi de València. En el flanc occidental de La Muela, a 1.175 m d'altitud, s'alça el santuari de Santa Catalina. Segons una tradició immemorial, un pastor de Moya va trobar entre romers, al costat d'una font, la imatge de la santa. En eixe lloc es va construir l'ermita en 1691, edifici de creu llatina amb creuer, i en 1763, una hostatgeria amb un atri de tres arcs de mig punt fet amb carreus, rematada per una galeria porticada.



## ELEMENTOS FÍSICOS

### Orografía

Alto de la Sarteneja  
Alto de las Pedernalas  
Alto de Mompedroso  
Ceja de la Cumbre  
Cerro del Resquijo  
Cerro del Rodeno  
Cinglos de la Araña  
Cinglos de la Gotera  
Collado de Viñas Tondas  
Collado del Alto  
Cuesta de Flicos  
Cueva de las Pedreras  
Cueva de los Maquis  
Cueva del Cirujano  
El Altillo  
El Cabezo  
El Campo de Aras  
El Cerrito  
El Cerro  
El Espolón  
El Plano  
El Sabinar  
Estrecho de la Hoz  
Estrecho de la Muela  
Estrecho de las Cabras  
Hoya de Gil Abad  
Hoya de la Carnicera  
Hoya de la Muela  
Hoya de la Pascualeja  
Hoya de Tomás  
Hoya del Horno  
Hoya Hermosa  
La Hoya  
La Muela  
La Trabina  
Las Lomas  
Loma Batana  
Loma de la Barquilla  
Loma de la Cañada del Marino  
Loma de la Cocinilla  
Loma de la Graja  
Loma de las Espartosas  
Loma de Mompedroso  
Loma de Tomás  
Loma del Carril  
Lomilla de Gil Abad  
Muela de Santa Catalina  
Peña Blanca  
Peña de las Cruces  
Peña del Águila  
Peña del Fresno  
Peña Negra  
Peña Roya  
Puntal de la Abeja  
Puntal de la Peña Blanca  
Puntal de la Trabina  
Puntal de la Umbría Negra  
Puntal de las Palomas  
Puntal de las Risclas  
Puntal de las Rozas  
Puntal de los Colmenares  
Puntal de los Sobacos  
Puntal de Lostal  
Puntal de Montes  
Puntal de Rute  
Puntal de Valdelagua  
Puntal de Valdelobos  
Puntal del Calicanto  
Puntal del Corral de Peña  
Puntal del Fraile  
Puntal del Limbo  
Puntal del Machorro  
Puntal del Madroñal  
Puntal del Madroño

Puntal del Rebollo  
Puntal del Salto  
Puntal del Tío Pascual  
Sierra del Sabinar  
Solana de las Navezuelas  
Solana del Pansero  
Solana del Pinar

Tamarizal  
Umbría de la Peña Blanca  
Umbría de los Mosquitos  
Umbría de Losilla  
Umbría del Hornillo  
Umbría Negra

## **Hidrografía natural**

Barranco de Doña Juana  
Barranco de Escaiz  
Barranco de la Araña  
Barranco de la Cava  
Barranco de la Covatilla  
Barranco de la Cuba  
Barranco de la Cueva  
del Tío Pelegrín  
Barranco de la Escaleruela  
Barranco de la Fuente  
del Rebollo  
Barranco de la Hocecilla Seca  
Barranco de la Hortezuela  
Barranco de la Peña Blanca  
Barranco de la Peña del Ministro  
Barranco de la Ramblilla  
Barranco de la Sangre de Cristo  
Barranco de la Torrecilla  
Barranco de la Trabinilla  
Barranco de la Umbría Negra  
Barranco de las Balsillas  
Barranco de las Espartosas  
Barranco de las Raíllas  
Barranco de las Risclas  
Barranco de las Tejerías  
Barranco de los Mosquitos  
Barranco de los Pontones  
Barranco de Lostal

Barranco de Tello  
Barranco de Valdelagua  
Barranco del Agua Buena  
Barranco del Batán  
Barranco del Carril  
Barranco del Fresno  
Barranco del Madroño  
Barranco del Marino  
Barranco del Mas de Soria  
Barranco del Matorral  
Barranco del Redil  
Barranco del Regajo  
Barranco del Tornajuelo  
El Ventisquero  
Fuente de la Araña  
Fuente de la Jonjordana  
Fuente de la Teja  
Fuente de los Antolines  
Fuente de los Mangranos  
Fuente de los Ojuelos  
Fuente de los Rubiales  
Fuente de los Tornajos  
Fuente de Santa Catalina  
Fuente del Espolón  
Fuente del Pozo  
Fuente del Prado  
Fuente del Tornajuelo  
Río Turia

## Hidrografía artificial

Acequia de la Araña  
Acequia de la Santa  
Acequia del Molino  
Aljibe de la Romerosa  
Aljibe del Pino de la Legua  
El Azud

Navajo Bateto  
Navajo del Cerro  
Navajo del Sastre  
Navajo Royo  
Navajo Tapado

## PARTIDAS Y PARAJES

### Partidas y parajes

Cañizo de Batiste  
Caramoya  
El Agua Buena  
El Agua de Tomás  
El Barranco de la Cerrada  
El Cabuchuelo  
El Campillo  
El Campo  
El Cañizo del Majuelo  
El Carrascalejo  
El Cerrado  
El Cerrado de las Nogueras  
El Cerrado Santo  
El Cerrito  
El Cerro  
El Collado  
El Corral de Arriba  
El Corral de la Viuda  
El Estrecho  
El Fuentarrón  
El Gollizno  
El Horcajo  
El Longar  
El Losar  
El Madroño  
El Mas  
El Matorral

El Molinar  
El Molino del Marqués  
El Navarejo  
El Paso de las Covatillas  
El Pino de la Legua  
El Pino de los Muertos  
El Pino Rebollón  
El Pozo  
El Prado  
El Quemado del Chaparro  
El Regajo  
El Rento de Benito  
El Rodeno  
El Romeral  
El Salto  
El Tornajuelo  
El Trabinar  
Escaiz  
La Araña  
La Barraca de Odón  
La Boca del Barranco  
La Buitrera  
La Canal  
La Canaleja  
La Cañada  
La Cañada del Marino  
La Cañada Tonda

La Cañadilla  
La Canaleja  
La Cocinilla  
La Contienda  
La Corchuela  
La Covatilla  
La Cruz de la Santa  
La Cueva del Aire  
La Cumbre  
La Escalera  
La Fuente de la Zarza  
La Gotera  
La Higuera  
La Horteza  
La Hoz  
La Jonjorana  
La Lobera  
La Majada de la Carrasquilla  
La Melchora  
La Noguera de Mollar  
La Noria  
La Ombuena  
La Pacheca  
La Pascualera  
La Rebollosa  
La Retuerta  
La Rocha  
La Romerosa  
La Roza  
La Sarteneja  
La Senda de la Niguera  
La Senda de los Castellanos  
La Senda del Escote  
La Tejería  
La Trabina

La Vigilla  
Las Baltasaras  
Las Clapisas  
Las Espartosas  
Las Lomas  
Las Navezuelas  
Las Quinchas  
Las Risclas  
Las Solanas  
Las Vaquerizas  
Los Aguachares  
Los Antolines  
Los Cañizos  
Los Caños  
Los Cerrillos  
Los Felipillos  
Los Jolines  
Los Mangranos  
Los Ojuelos  
Los Pontones  
Los Quiñones  
Los Reñales  
Los Rubiales  
Los Secanos  
Los Serales  
Los Tornajos  
Rincón de la Olivilla  
Rincón del Alto  
Rincón del Rodeno  
Rinconada de Polo  
Tabla de Ferrando  
Tabla de Soria  
Tamarizal  
Valdelagua

## PRESENCIA HUMANA

### Poblamiento

Aras de los Olmos  
Casas de las Alcorisas  
Caseta de la Cañadilla  
Caseta del Cuco  
Corral de Anansiete  
Corral de Cubas  
Corral de la Cañada  
Corral de la Canal  
Corral de la Carnicera  
Corral de la Caseta  
Corral de la Covatilla  
Corral de la Hortezuela  
Corral de la Jonjordana  
Corral de la Muela  
Corral de la Pascualeja  
Corral de la Santa  
Corral de las Galgas  
Corral de las Lomas  
Corral de las Navezuelas  
Corral de los Cañizos  
Corral de los Cerrillos  
Corral de los Perillos  
Corral de los Secanos  
Corral de los Tornajos  
Corral de Lucindo  
Corral de Tuputún  
Corral del Barbero  
Corral del Campillo  
Corral del Cañadero  
Corral del Cerro  
Corral del Losar  
Corral del Mas  
Corral del Matorral  
Corral del Olmo  
Corral del Paso  
Corral del Rodeno  
Corral del Romeral  
Corrales de Cubas  
Corrales de la Boca del Barranco  
Corrales de la Cumbre  
Corrales de la Hoya  
Corrales de la Melchora  
Corrales del Mas de Soria  
Corrales del Molino del Marqués  
Corrales del Pozo  
Corrales del Rincón  
Losilla

### Vías de comunicación

Camino de Bercolón  
Camino de la Araña  
Camino de la Burguesa  
Camino de la Canal  
Camino de la Ceja de la  
Cumbre  
Camino de la Cocinilla  
Camino de la Escalerueta  
Camino de la Fuente del Rebollo  
Camino de la Hoya de Gil Abad  
Camino de la Hoya  
de la Carnicera  
Camino de la Hoya de Tomás  
Camino de la Melchora  
Camino de la Muela  
Camino de la Orchova  
Camino de la Puebla  
Camino de la Trabina  
Camino de la Umbría  
del Hornillo

Camino de la Umbría Negra  
Camino de las Casas  
del Marqués  
Camino de las Espartosas  
Camino de las Navezuelas  
Camino de los Moros  
Camino de los Pontones  
Camino de los Rubiales  
Camino de los Tornajos  
Camino de Santa Catalina  
Camino de Santa Cruz de Moya  
Camino de Valdelagua  
Camino del Campo  
Camino del Campo Cerrado  
de la Melchora  
Camino del Campo  
de la Cueva Pastora  
Camino del Cerrado  
de las Nogueras  
Camino del Cerro  
Camino del Collado


Camino del Molino  
de las Torcas  
Camino del Molino del Marqués  
Camino del Navajo del Sastre  
Camino del Navarejo  
Camino del Paso  
de las Covatillas  
Camino del Paso  
de San Sebastián  
Camino del Pino de la Legua  
Camino del Regajo  
Camino del Romeral  
Camino Viejo de Alpuente  
Camino Viejo de la Araña  
Camino Viejo de las Espartosas  
Cañada de Castilla  
Carretera de Alpuente  
Carretera de Losilla  
Carretera de Valencia a Ademuz  
Cordel de Castilla  
Paso de las Quinchas  
Senda de los Ojuelos

### **Otros lugares de interés**

Calera de la Sarteneja  
Castillo de Aras  
Cementerio  
Centro Astronómico  
del Alto Turia  
El Calvario  
El Castillejo  
Ermita de Santa Catalina  
La Nevera  
La Trabina  
Los Arces  
Los Rubiales  
Mojón de los Tres Reinos  
Molino de la Jarra

Molino del Marqués  
Molino del Portillo  
Pino de la Legua  
Puente del Marqués  
Refugio de la Araña  
Refugio de la Cocinilla  
Refugio de la Romerosa  
Refugio de la Viguilla  
Refugio de los Antolines  
Refugio de los Mangranos  
Refugio del Agua de Tomás  
Refugio del Cabuchuelo  
Refugio del Madroño  
Refugio del Pino de la Legua

# Elementos físicos




## ARCOS DE LAS SALINAS (ARAGÓN)



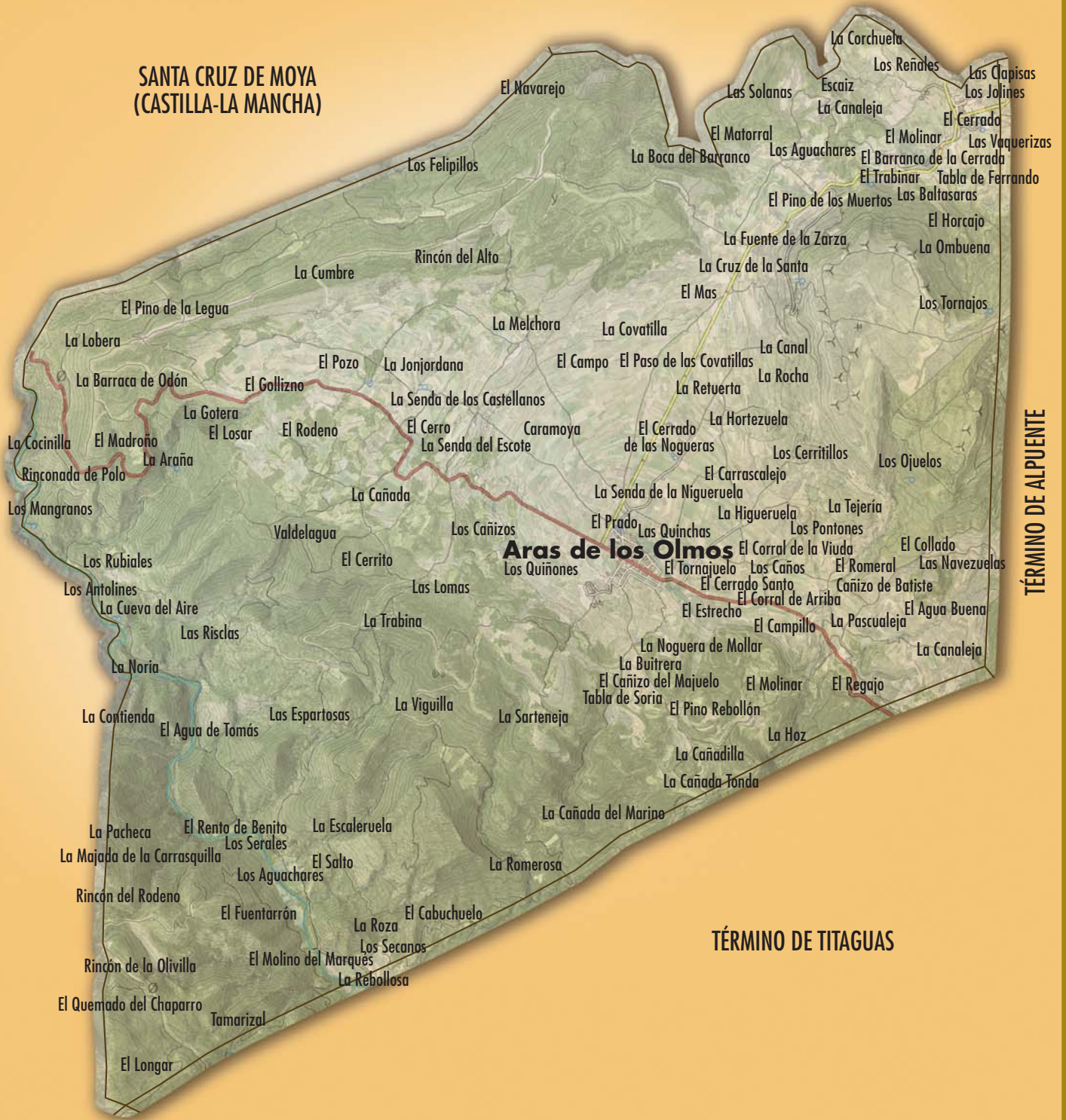


# Partidas y parajes




## ARCOS DE LAS SALINAS (ARAGÓN)

## SANTA CRUZ DE MOYA (CASTILLA-LA MANCHA)





# Presencia humana



## ARCOS DE LAS SALINAS (ARAGÓN)

SANTA CRUZ DE MOYA (CASTILLA-LA MANCHA)



Mojón de los Tres Reinos

El Castillejo

Carretera de Alpuente

Losilla

Cañada de Castilla

Pueblo de la

Corral de la Carnicera

Corral del Matorral

Corrales de la Boca del Barranco

Corrales del Mas de Soria

Corrales del Rincón

Camino del Navero

Camino de la Umbria del

Camino de Ceja de la Cumbre

Camino de la

Camino de la

Camino de la

Camino de la

Camino de la

Camino de la

Camino de la

Camino de la

Camino de la

Camino del Molino de las forcas

Camino de la Carnicera

Hoya de

Camino de Santa Catalina

Carretera

Camino de

Camino de

Camino de

Camino de

Camino de

Camino de

Camino de

Camino de

Camino de

Camino de

Camino de

Camino de

Camino de

Camino de

Camino de

Camino de

Camino de

Camino del Collado

Camino de

Camino de

Camino de

Camino de

Camino de

Camino de

Camino de

Camino de

Camino de

Camino de

Camino de

Camino de

Camino de

Camino de

Camino de

Camino de

Camino de

Camino de

Camino de

Camino de

Camino de

Camino de San Juan

Camino de

Camino de

Camino de

Camino de

Camino de

Camino de

Camino de

Camino de

Camino de

Camino de

Camino de

Camino de

Camino de

Camino de

Camino de

Camino de

Camino de

Camino de

Camino de

Camino de

Camino de

Camino de la Muela

Ermita de Santa Catalina

Camino de la Muela

Camino de

Camino de

Camino de

Camino de

Camino de

Camino de

Camino de

Camino de

Camino de

Camino de

Camino de

Camino de

Camino de

Camino de

Camino de

Camino de

Camino de

Camino de

Camino de

Camino de los Tornajos

Camino de

Camino de

Camino de

Camino de

Camino de

Camino de

Camino de

Camino de

Camino de

Camino de

Camino de

Camino de

Camino de

Camino de

Camino de

Camino de

Camino de

Camino de

Camino de

Camino de

Camino de

Camino de los Ojuelos

Camino de

Camino de

Camino de

Camino de

Camino de

Camino de

Camino de

Camino de

Camino de

Camino de

Camino de

Camino de

Camino de

Camino de

Camino de

Camino de

Camino de

Camino de

Camino de

Camino de

Camino de

Camino de los Navezuels

Camino de

Camino de

Camino de

Camino de

Camino de

Camino de

Camino de

Camino de

Camino de

Camino de

Camino de

Camino de

Camino de

Camino de

Camino de

Camino de

Camino de

Camino de

Camino de

Camino de

Camino de

Camino de la Pascualeja

Camino de

Camino de

Camino de

Camino de

Camino de

Camino de

Camino de

Camino de

Camino de

Camino de

Camino de

Camino de

Camino de

Camino de

Camino de

Camino de

Camino de

Camino de

Camino de

Camino de

Camino de

Camino de los Perillos

Camino de

Camino de

Camino de

Camino de

Camino de

Camino de

Camino de

Camino de

Camino de

Camino de

Camino de

Camino de

Camino de

Camino de

Camino de

Camino de

Camino de

Camino de

Camino de

Camino de

Camino de

Camino de la Jarra

Camino de

Camino de

Camino de

Camino de

Camino de

Camino de

Camino de

Camino de

Camino de

Camino de

Camino de

Camino de

Camino de

Camino de

Camino de

Camino de

Camino de

Camino de

Camino de

Camino de

Camino de

Camino del Negajo

Camino de

Camino de

Camino de

Camino de

Camino de

Camino de

Camino de

Camino de

Camino de

Camino de

Camino de

Camino de

Camino de

Camino de

Camino de

Camino de

Camino de

Camino de

Camino de

Camino de

Camino de

Camino de la Hoya

Camino de

Camino de

Camino de

Camino de

Camino de

Camino de

Camino de

Camino de

Camino de

Camino de

Camino de

Camino de

Camino de

Camino de

Camino de

Camino de

Camino de

Camino de

Camino de

Camino de

Camino de

Camino de la Hoya

Camino de

Camino de

Camino de

Camino de

Camino de

Camino de

Camino de

Camino de

Camino de

Camino de

Camino de

Camino de

Camino de

Camino de

Camino de

Camino de

Camino de

Camino de

Camino de

Camino de

Camino de

Camino de la Hoya

Camino de

Camino de

Camino de

Camino de

Camino de

Camino de

Camino de

Camino de

Camino de

Camino de

Camino de

Camino de

Camino de

Camino de

Camino de

Camino de

Camino de

Camino de

Camino de

Camino de

Camino de

Camino de la Hoya