

# TOPONÍMIA DELS POBLES VALENCIANS

ALAQUÀS

L'HORTA SUD



AJUNTAMENT  
D'ALAQUÀS



INSTITUT  
CARTOGRÀFIC  
VALENCIÀ

ACADÈMIA VALENCIANA DE LA LLENGUA  
SECCIÓ D'ONOMÀSTICA

COORDINACIÓ I GESTIÓ  
Unitat de Recursos Lingüísticotècnics

RECULL I TEXT  
Mireia Mora Guzmán


GRAFISME  
Esperança Martínez Molina

© Acadèmia Valenciana de la Llengua

Col·lecció: Onomàstica  
Sèrie: Toponímia dels Pobles Valencians  
Alaquàs, 264

Editat per: Publicacions de l'Acadèmia Valenciana de la Llengua  
Av. de la Constitució, 284  
46019 València  
Tel.: 963 874 023  
Adreça electrònica: avl@avl.gva.es

Amb la col·laboració de l'Ajuntament d'Alaquàs

ISBN: 978-84-482-6902-9  
Depòsit legal: V-2878-2023  
Impressió:  gràfiques **vimar**  
Ajuntament de Sagunt • Tel. 96 169 4331 • Paterna • València

[www.avl.gva.es](http://www.avl.gva.es)

## ALAUÀS

**E**l terme municipal d'Alaquàs, amb una extensió de 3,9 km<sup>2</sup>, pertany a la comarca de l'Horta Sud. Està situat a 7 km de la ciutat de València i envoltat pels municipis d'Aldaia, Picanya, Torrent i Xirivella. Té una població de vora 30.000 habitants, anomenats *alaquaseres* i *alaquasers*. El nucli urbà es troba a 42 metres sobre el nivell del mar, mentre que l'extrem oest, la part més elevada del terme, està a 60 metres d'altitud.

Alaquàs va ser una alqueria d'origen musulmà, tot i que s'hi han trobat algunes restes romanes, com monedes i marbres. L'etimologia del topònim també ens indica este origen àrab: *al-aqwás*, que significa 'els arcs' o 'les arcades', encara que no s'ha pogut precisar si es referix a les arcades d'una séquia, d'un pont, d'un aqüeducte o d'una antiga edificació o castell musulmà. L'any 1520 va obtenir la categoria de vila per haver-se mantingut fidel a la Corona durant la revolta de les Germanies.

El senyoriu d'Alaquàs té els seus inicis en la conquesta de València del rei Jaume I el 1238. Després de la victòria, el rei va concedir terres a alguns cavallers que l'havien ajudat, entre ells Bernat de Castelló, el qual va adquirir els drets d'Alaquàs. Més tard, en un segon repartiment, el senyor d'Alaquàs va canviar les terres per unes altres de més pròximes a Ponç de Soler, noble aragonés. Un dels seus descendents, Ponç de Soler Ximeno, va prendre partit pels aragonesos en la Guerra de la Unió (1347-1348). Després de la derrota dels unionistes, el rei Pere IV el Cerimoniós va acabar amb el domini dels Soler amb un plet que ocasionà la mort de Ponç de Soler Ximeno i l'anul·lació de la donació feta per Jaume I. Confiscades les terres, el rei les va vendre a Joan Escrivà el 29 de març de 1349 per la seua lleialtat a la Corona. L'any 1388 la propietat va ser adquirida per Antoni de Vilaragut. El seu fill Berenguer, que no va tindre descendència, la va atorgar al seu nebot Jaume, que, endeutat amb la família dels Aguilar, la va vendre a Úrsula d'Aguilar en 1458. El senyoriu d'Alaquàs va passar per diversos hereus fins que els fills hòmens de Jaume d'Aguilar Amalrich, considerat fundador del convent dels Mínims (1537), van morir sense descendència i la propietat va passar als hereus de la seua filla Jerònima Garcia d'Aguilar, casada amb Pere Pardo de la Casta. El net d'estos, Lluís Pardo de la Casta, va obtenir el títol de comte d'Alaquàs i, més tard, el de marquès de la Casta. L'últim senyor amb este cognom va ser Joan Pardo de la Casta, destacat partidari de l'arxiduc Carles d'Àustria, que va morir sense descendència (1713). Els hereus del seu oncle, Fèlix Pardo de la Casta, nomenat governador de Cremona (Itàlia) i casat amb Margarida de Lodi, van heretar els drets sobre el senyoriu d'Alaquàs. La filla d'estos,

Marianna Pardo de la Casta i Lodi, es va casar amb Joan Baptista Manfredi; el seu besnet, Josep Ignasi Manfredi, va ser l'últim senyor d'Alaquàs abans de la dissolució del règim senyorial. A la seua mort, l'any 1849, va transmetre totes les propietats que li quedaven al Regne de València a les seues filles i nets, que les vengueren l'any 1889.

El monument més emblemàtic del municipi és el castell d'Alaquàs, denominat també *castell de les Quatre Torres* o *palau dels Aguilar*. Jaume Garcia d'Aguilar Amalrich va iniciar la construcció del castell a principis del segle XVI. És un edifici de planta quadrangular amb quatre torres de 25 metres d'alçària, una de les quals va ser derrocada l'any 1928 i reconstruïda en 2007. Es tracta de la torre nord-oest del castell. Una dècada abans de la seua amputació i gràcies a la mobilització del poble, es va paraitzar la demolició de tot el conjunt de l'edifici que el seu propietari pretenia fer per a comerciar amb la seua fusta. Arran d'esta protesta, el 21 d'abril de 1918 el rei Alfons XIII va firmar una orde per a declarar-lo monument historicoartístic nacional. La titularitat del castell va passar per diverses mans fins al 3 de gener de 2003, quan va ser adquirit per l'Ajuntament.

El motor econòmic del poble ha sigut tradicionalment l'agricultura, sobretot cítrics, hortalissa, blat, oli i raïm. Hi havia altres produccions, com la seda, el lli i el cànem, que es van perdre al llarg del segle XVIII. Cal destacar també l'activitat industrial artesanal dels ferradors i corretgers, ja desapareguts, i la fabricació de ceràmica, en especial perols i olles de fang, símbols del municipi. La professió de peroler a Alaquàs està documentada des del segle XV. Després s'incorporaren a l'economia del poble el sector de la fusta, el del metall i el de la indústria alimentària.

Les festes majors se celebren entre finals d'agost i principis de setembre; els dies 8 i 9 de setembre són els més importants, i es dediquen a la Mare de Déu de l'Olivar i al Crist de la Bona Mort. Entre les activitats festives destaquen la cordà, el correfoc, els moros i cristians i el Cant de la Carxofa.

# ALAUÀS

## Hidrografia natural

Rambla de Poio

## Hidrografia artificial

Canal Xúquer-Túria  
Motor de la Viuda  
Motor de Sant Francesc de Paula  
Pou de la Divina Pastora

Pou Nou Municipal  
Séquia de Benàger  
Séquia del Dijous  
Séquia del Terç

## Poblament

Alaquàs

## Partides i paratges

el Bovalar  
el Dijous  
el Rollet

el Terç  
la Sequieta

## Vies de comunicació

Autovia de Torrent  
AVE Madrid-València  
Camí de la Tancadeta  
Camí del Terç  
Camí Fondo

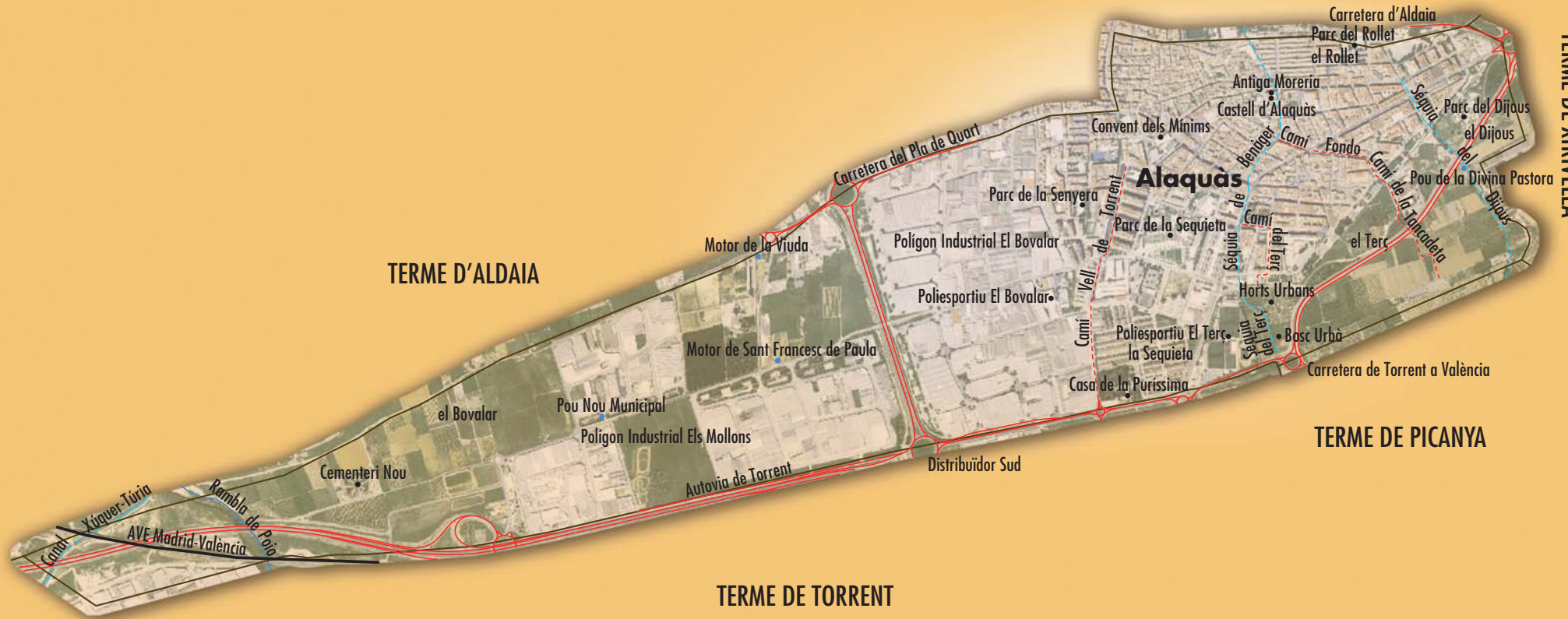

Camí Vell de Torrent  
Carretera d'Aldaia  
Carretera de Torrent a València  
Carretera del Pla de Quart  
Distribuïdor Sud

## Altres llocs d'interés

Antiga Moreria  
Bosc Urbà  
Casa de la Puríssima  
Castell d'Alaquàs  
Cementeri Nou  
Convent dels Mínims  
Horts Urbans  
Parc de la Senyera

Parc de la Sequieta  
Parc del Dijous  
Parc del Rollet  
Poliesportiu El Bovalar  
Poliesportiu El Terç  
Polígon Industrial El Bovalar  
Polígon Industrial Els Mollons

# Alaquàs



# L'Horta Sud

