

# TOPONÍMIA DELS POBLES VALENCIANS

AGRES

EL COMTAT



AJUNTAMENT  
D'AGRES



INSTITUT CARTOGRÀFIC VALENCIÀ

ACADÈMIA VALENCIANA DE LA LLENGUA  
SECCIÓ D'ONOMÀSTICA

COORDINACIÓ I GESTIÓ  
Unitat de Recursos Lingüísticotècnics

RECALL I TEXT  
José María Segura Martí  
Miquel Vives Miralles  
Vicent Cabanes Fitor  
amb la col·laboració de Rafael Olcina *Carrascal*

GRAFISME  
Esperança Martínez Molina

© Acadèmia Valenciana de la Llengua


Col·lecció: Onomàstica  
Sèrie: Toponímia dels Pobles Valencians  
Agres, 201

Editat per: Publicacions de l'Acadèmia Valenciana de la Llengua  
Av. de la Constitució, 284  
46019 València  
Tel.: 963 874 023  
Adreça electrònica: avl@gva.es

Amb la col·laboració de l'Ajuntament d'Agres

ISBN: 978-84-482-6131-3

Depòsit legal: V-3047-2016

Impressió:  gràfiques **vimar**   
Ajuntament de Sagunt • Tel. 96 159 43 30 • Pícnova • València

[www.avl.gva.es](http://www.avl.gva.es)

## AGRES

El municipi d'Agres, situat en l'extrem nord-occidental de la comarca del Comtat, limita al nord amb Agullent, Benissoda i Albaida; a l'est, amb Muro d'Alcoi; al sud, amb Cocentaina i Bocairent, i a l'oest, amb Alfara. El nucli urbà és irregular; les cases s'estenen sobre una lloma de pendent pronunciat, limitada per cabalosos barrancs. Les fonts públiques són nombroses i conformen un paisatge urbà peculiar.

El terme municipal, de 26 km<sup>2</sup>, s'estructura en tres unitats: la part septentrional, la Solana, cominada per l'alt de la Cova Alta (882 m); la part meridional, l'Ombria, integrada en la serra de Mariola (declarada Parc Natural en 2002), que en este sector està coronada pels cims del Teix (1.262 m) i el Recingle (1.254 m), i entre les dos, la Valleta, solcada pel riu d'Agres, tributari del riu d'Alcoi. Esta vall és un corredor natural de primer orde, on trobem les principals vies de comunicació.

L'orografia i l'orientació de serres i valls (NE-SO) determinen les peculiaritats del clima mediterrani a Agres. Els vents humits de gregal queden atrapats en els elevats relleus de l'Ombria i són els responsables de les pluges, a l'hivern sovint en forma de neu. Esta circumstància va afavorir l'existència d'un important comerç relacionat amb l'aprofitament del fred natural del segle XVI al XIX, el testimoni del qual són les caves, denominació que reben a la serra de Mariola els depòsits per a emmagatzemar la neu, entre les quals destaca l'emblemàtica cava Gran.

Altres elements del patrimoni històric són les restes medievals d'una torre, en la partida de l'Alcúdia, i el castell, sobre el qual es va edificar una ermita a finals del segle XV —origen del Santuari de la Mare de Déu del Castell—, i en 1578, un convent de franciscans. També hi ha destacats jaciments arqueològics, com el poblat de l'Edat del Bronze de la Mola o el poblat ibèric de la Cova Alta.

L'origen del nom Agres és romà. Després de la conquesta cristiana del segle XIII va pertànyer al comte de Cocentaina (segle XV); més tard va passar a la família Calataiud, i en 1633 va quedar vinculat al comtat de Cirat.

L'economia és bàsicament agrícola, principalment orientada al cultiu de l'olivera, l'ametler i els fruiters, encara que una gran part de la població s'ocupa en indústries tèxtils i d'alimentació al mateix poble i als de l'entorn. En 2014 Agres té 565 habitants, que reben el nom d'agresans. El mes de setembre se celebra la festivitat de la Mare de Déu del Castell, advocació mariana que gaudix de gran devoció entre els pobles de les comarques veïnes, que hi acudixen en romeria. Al final d'este mes, també té lloc la festa en honor al seu patró, sant Miquel Arcàngel.

## ELEMENTS FÍSICS

### Orografia

Alt de la Cova Alta  
Alt de la Reja  
Alt de Montagut  
Balços dels Recorrals  
Coll de Santa Anna  
Cova Alta  
Cova de l'Almarx  
Cova de l'Orella (o de la Pòlvora)  
Cova del Moro  
Cova dels Pilars  
el Picatxo  
el Portell  
el Recingle  
el Teix  
els Bancals del Teix  
Estret d'Agres  
Foia Ampla  
Foieta dels Carros  
l'Ombria  
la Barqueta  
la Covalta  
la Mola  
la Serratella  
la Solana  
la Valleta  
Lloma de Gil  
Llomete de Cots  
Penya de l'Almarx  
Penya de l'Orenga  
Penya del Rellonge  
Penya del Sombrero  
Penya dels Peons  
Penya Grossa  
Penyeta del Caragol  
Penyetes de Ponç  
Pla de l'Om  
Racó del Savinar  
Serra d'Agullent  
Serra de Mariola  
Sima del Cavall

### Hidrografia natural

Barranc de Bonell  
Barranc de Ca Sirvent  
Barranc de Garlí  
Barranc de l'Ama  
Barranc de la Cova del Moro  
Barranc de la Covassa  
Barranc de la Font de l'Arrier  
Barranc de la Font del Moro  
Barranc de Montblanc  
Barranc del Convent  
Barranc del Ferrer  
Barranc del Fusellet  
Barranc del Galer  
Barranc del Llop  
Barranc del Molí  
Barranc del Pont Trencat  
Barranc del Secanet  
Barranc del Teix  
Barranc dels Quinyons  
Barranquet d'Algemés  
Codolla de l'Olivereta  
Codolla de la Junquera  
els Tollets  
Font de Bonell  
Font de Cirera  
Font de l'Alcúdia  
Font de l'Alficosset  
Font de l'Arrier  
Font de l'Assut  
Font de la Cava  
Font del Corralet de Mores  
Font del Donat  
Font del Molí  
Font del Molí Mató

Font del Moro  
Fonteta del Tio Rufí  
la Fontanella

Primera Jordana  
Riu d'Agres  
Segona Jordana

### **Hidrografia artificial**

Bassa de l'Alcúdia  
Bassa de la Vila  
Bassa del Corralet de Mores  
Bassa del Trampano  
Bassa Nova  
Basseta de Bernat

Cava de l'Habitació  
Cava del Teix  
Cava Gran  
Caveta del Buitre  
Clot de la Vila

## **PRESENCIA HUMANA**

### **Poblament**

Agres  
Ca Sirvent  
Calistro  
Casa del Doctor  
Casa Nova  
Caseta d'Alonso  
Caseta d'Ignasi  
Caseta d'Olzina  
Caseta de Don Facund  
Caseta de Vigilància Forestal  
Caseta del Rull  
Caseta del Sanador  
Caseta del Sastre  
Corral de Macarro  
Corral del Guapo  
Corralet de Mores  
Corrals de Baix

Corrals de Dalt  
el Batle  
el Cipreret  
el Corralet  
el Riurau  
la Foieta dels Carros  
la Riera  
la Sénia  
les Sorts  
Mas Blanc  
Mas d'Abat  
Mas de la Carrasca  
Mas dels Capellans  
Mas Roget  
Maset dels Corbs (o d'Esteve)  
Masia de Verdejo

### **Partides i paratges**

Bonell  
Camp del Morter  
el Calvari  
el Cantalar  
el Carrascal  
el Fondo

el Malany  
el Pla de l'Om  
el Pla del Tossalet  
el Planet de Balaguer  
el Planet dels Moros  
el Polo

el Portell  
el Riu  
el Secanet  
el Trampano  
els Bolcadors  
els Quinyons  
Garcia  
Gavatello  
l'Alcúdia  
l'Almarx  
l'Estret  
l'Omar  
l'Ombria  
la Buitrera  
la Fita  
la Foia  
la Foia del Drac  
la Font del Moro  
la Granja  
la Mola  
la Retura

la Sima del Cavall  
la Solana  
la Vall  
la Vinyeta  
les Caves  
les Eres  
les Foies  
les Saleretes  
Montblanc  
Racó del Savinar  
Racó del Timonar  
Racó Moró  
Racó Vedat  
Sineca  
Tros de Piuatxa  
Tros de Pota  
Tros dels Baltasars  
Tros dels Espinars  
Trosset de Marcel·lí  
Trosset del Tio Rufí

### **Vies de comunicació**

Assagador de l'Almarx  
Assagador de la Foia Ampla  
Assagador de la Serratella  
Assagador de Mariola  
Assagador del Nap  
Camí Alt d'Alfara  
Camí de l'Ametleret  
Camí de l'Estació  
Camí de la Mola  
Camí de la Teixera  
Camí de la Via del Tren Xitxarra


Camí del Portell  
Camí Vell de Muro  
Carretera de Muro d'Alcoi a  
Alfara  
Ferrocarril Alcoi-Xàtiva  
l'Esqueregola  
Pista Forestal de l'Ombria  
Pont de Ferro  
Senda de la Palla  
Senda de les Caves  
Senda dels Guardes

### **Altres llocs d'interés**

Cementeri  
la Mola  
la Torreta  
Molí Batà  
Molí de Dalt i Molí de Baix

Molí de l'Estret (o els Banyets)  
Parc Natural de la Serra de Mariola  
Poblat Ibèric de la Cova Alta  
Refugi de Montcabrer  
Santuari de la Mare de Déu del Castell

# Elements físics




TERME DE BENISSODA

TERME D'AGULENT

TERME D'ALBAIDA



# Presència humana



TERME DE BENISSODA

TERME D'AGULLENT

TERME D'ALBAIDA

